

DOPRAPLAN s.r.o.
Přemyslovců 462/6
Ostrava
709 00 MARIÁNSKÉ HORY



00000000102331821806

NAŠE ZNAČKA
001160183813

MÍSTO ODESLÁNÍ / DNE
Plzeň / 3. 3. 2025

Vyjádření k žádosti o souhlas s činností a/nebo s umístěním stavby v ochranném pásmu zařízení distribuční soustavy

Dobrý den,

reagujeme na váš požadavek ze dne 27. 2. 2025 týkající se vydání souhlasu s činností a/nebo umístěním stavby v blízkosti zařízení distribuční soustavy, resp. v ochranném pásmu zařízení distribuční soustavy (dále jen „zařízení“) v našem majetku.

Stavba a/nebo s ní související činnost na pozemku parcelní číslo 681, 671/5, 671/6, 671/14, 679/1, 244, 683 v katastrálním území Český Těšín (623164) vedená pod názvem "Rekonstrukce MK ul. Božkova, Český Těšín" se nachází v blízkosti zařízení distribuční soustavy, resp. zasahuje do ochranného pásma zařízení **podzemního kabelového vedení VN 22 kV a NN 0,4 kV** v našem majetku.

S činností a/nebo umístěním stavby v blízkosti zařízení distribuční soustavy, resp. v ochranném pásmu předmětného zařízení souhlasíme za těchto podmínek:

- 1) Musí být dodrženy podmínky pro provádění činností v ochranných pásmech podzemního vedení dle platného sdělení o existenci energetického zařízení 0102233507 ze dne 24.10.2024 dle příložené přílohy, podmínky ochrany sítě ČEZ Distribuce, a.s.

Musí být dodrženy podmínky vyjádření k projektové dokumentaci ke stavbě ve smyslu energetického zákona a příslušných technických norem ze dne 24. 1. 2025 / NZ 001158885090

2. Podmínkou pro zahájení činnosti v blízkosti zařízení distribuční soustavy, resp. v ochranném pásmu je platné sdělení o existenci zařízení v majetku společnosti ČEZ Distribuce, a. s., pro výše uvedené zájmové území, které získáte prostřednictvím Geoportálu (geoportal.cezdistribuce.cz), při dodržení podmínek uvedených ve sdělení a v tomto vyjádření.
3. Místa křížení a souběhy ostatních zařízení a staveb se zařízeními energetickými, komunikačními sítěmi pro elektronickou komunikaci nebo zařízeními technické infrastruktury musí být vyprojektovány a provedeny v souladu s platnými normami a předpisy, zejména s ČSN 33 2000-5-52, ČSN EN 50110-1, ČSN EN 50341-1, ČSN 73 6005, ČSN 33 3320 a PNE 33 0000-6, PNE 33 3301, PNE 34 1050.
4. V případě nadzemního vedení NN (nízké napětí) budou pro stavby a konstrukce dodrženy odstupové vzdálenosti uvedené v PNE 33 3302 a hranu výkopu doporučujeme při realizaci stavby umístit min. 1 m od základové části podpěrného bodu.



DOPRAPLAN s.r.o.
Přemyslovců 462/6
Ostrava
709 00 MARIÁNSKÉ HORY



D0000000102305351900

NAŠE ZNAČKA
001158885090

MÍSTO ODESLÁNÍ / DNE
Plzeň / 24. 1. 2025

Vyjádření k projektové dokumentaci ke stavbě ve smyslu energetického zákona a příslušných technických norem

Dobrý den,

reagujeme na váš požadavek ze dne 24. 1. 2025 týkající se vydání vyjádření k projektové dokumentaci pro účely Povolení stavby (DUSP).

V zájmovém území k zamýšlené stavbě a/nebo s ní související činnosti na pozemku parcelní číslo 681, 671/5, 671/6, 671/14, 679/1, 244, 683 v katastrálním území Český Těšín (623164) vedené pod názvem „Rekonstrukce MK ul. Božkova, Český Těšín“ se nachází zařízení **podzemního kabelového vedení VN 22 kV a NN 0,4 kV** v našem majetku.

S předloženou projektovou dokumentací souhlasíme za těchto podmínek:

- 1) V prostoru výstavby musí být zachovány hloubky a krytí stávajících kabelů VN 22 kV i NN 0,4 kV a dodrženy podmínky pro jejich uložení podle uvedených ČSN a PNE. Nebude-li možno uvedené podmínky dodržet, musí být stávající vedení v předstihu přeloženo respektive upraveno (doplňena mechanická ochrana). Při úpravě povrchů musí být respektovány rovněž stávající kabelové skříně na hranicích přilehlých pozemků a zachována stávající niveleta terénu tak, aby nedošlo ke snížení vzdálenosti spodní hrany skříní od terénu
Před zahájením stavebních prací je nutno požádat o přesné vytýčení, určení výškové polohy a stanovení podmínek při pracích na základě platného vyjádření o existenci zařízení v majetku společnosti ČEZ Distribuce, a. s. V ochranném pásmu podzemních energetických zařízení nebudou umísťovány objekty zařízení staveniště a výkopy budou v tomto pásmu prováděny ručně.

Musí být dodrženy podmínky pro provádění činností v ochranných pásmech podzemního vedení, ochranné pásmo podzemních vedení elektrizační soustavy do 110 kV včetně a vedení řídicí, měřicí a zabezpečovací techniky je stanoveno v §46, odst. (5), Zák. č. 458/2000 Sb. v platném znění a činí 1 metr po obou stranách krajního kabelu kabelové trasy, nad 110 kV činí 3 metry po obou stranách krajního kabelu.
2. Podmínkou pro zahájení činnosti v blízkosti zařízení distribuční soustavy, resp. v ochranném pásmu je platné sdělení o existenci zařízení v majetku společnosti ČEZ Distribuce, a. s., pro výše uvedené zájmové území, které získáte prostřednictvím Geoportálu (geoportal.cezdistribuce.cz), při dodržení podmínek uvedených ve sdělení a v tomto vyjádření.
3. V dostatečném časovém předstihu před zahájením prací je nutné podat žádost o udělení souhlasu s činností a umístěním stavby v blízkosti zařízení distribuční soustavy, resp. v ochranném pásmu. Postup

a formulář je k dispozici na www.cezdistribuce.cz. Při realizaci stavby je nutné se řídit podmínkami, které budou stanoveny v případě kladného posouzení podané žádosti.

4. Místa křížení a souběhy ostatních zařízení a staveb se zařízeními energetickými, komunikačními sítěmi pro elektronickou komunikaci nebo zařízeními technické infrastruktury musí být vyprojektovány a provedeny v souladu s platnými normami a předpisy, zejména s ČSN 33 2000-5-52, ČSN EN 50110-1, ČSN EN 50341-1, ČSN 73 6005, ČSN 33 3320 a PNE 33 0000-6, PNE 33 3301, PNE 34 1050.
5. V případě nadzemního vedení nn budou pro stavby a konstrukce dodrženy odstupové vzdálenosti uvedené v PNE 33 3302 a hranu výkopu doporučujeme při realizaci stavby umístit min. 1 m od základové části podpěrného bodu.
6. Při realizaci stavby a/nebo provádění související činnosti nesmí dojít v žádném případě k nebezpečnému přiblížení osob, věcí, zařízení nebo mechanismů a strojů k živým částem pod napětím, tj. musí být dodržena minimální vzdálenost 1 m od živých částí zařízení NN (nízkého napětí), 2 m od vedení VN (vysokého napětí) a 3 m od vedení VVN (velmi vysokého napětí), dle PNE 33 0000-6 s vazbou na ČSN EN 50110-1, pokud není větší vzdálenost stanovena v jiném předpisu (např. ČSN ISO 12480-1). V případě, že nebude možné tuto vzdálenost dodržet, je žadatel povinen požádat o vypnutí předmětného elektrického zařízení, případně o dočasné zaizolování vodičů NN.
7. Pracovníci provádějící práce budou prokazatelně poučeni o nebezpečí, které hrozí při nedodržení bezpečnostních předpisů. S ohledem na provádění prací v blízkosti zařízení distribuční soustavy, resp. v ochranném pásmu upozorňujeme na možnost nebezpečných vlivů od elektrického zařízení. Opatření proti těmto vlivům je na straně žadatele, dodavatele prací nebo jimi pověřených osobách. ČEZ Distribuce, a. s., nepřevzme žádnou zodpovědnost za případné škody, které vzniknou následkem poruchy nebo havárie elektrického zařízení za nepředvídaných okolností nebo nedodržením výše uvedených podmínek.
8. Stavbou nebude narušeno stávající uzemnění nadzemního vedení ani statika podpěrných bodů. Nebude-li možné toto dodržet je nutné situaci řešit formou přeložky zařízení distribuční soustavy ve smyslu § 47 zákona č. 458/2000 Sb., v platném znění.
9. V případě činnosti a/nebo stavby v blízkosti elektrického vedení, resp. v ochranném pásmu bude dotčený prostor ze všech stran možného přístupu/vjezdu po celou dobu realizace viditelně označen výstražnou cedulí.
10. Umístěním stavby nesmí dojít ke ztížení přístupu našich pracovníků a pracovníků námi pověřených firem k zařízení v majetku společnosti ČEZ Distribuce, a. s. Při případné úpravě povrchu nesmí dojít ke změně výškové nivelity země oproti současnému stavu.
11. Musí být dodrženy Podmínky pro práce v ochranných pásmech zařízení, které jsou v platném znění k dispozici na www.cezdistribuce.cz, popř. jsou součástí vydaného sdělení o existenci zařízení v majetku společnosti ČEZ Distribuce, a. s.
12. Dojde-li k obnažení podzemního vedení nebo k poškození energetického zařízení, sítě pro elektronickou komunikaci nebo zařízení se sítí pro elektronickou komunikaci související nebo zařízení technické infrastruktury ve vlastnictví ČEZ Distribuce, a. s., nahláste nám prosím tuto skutečnost bezodkladně jako poruchu na bezplatnou linku 800 850 860. Poškození nebo mimořádné události způsobené na zařízení žadatelem, dodavatelem prací nebo jimi pověřenými osobami budou opraveny na náklady viníka. Zahrnutí obnažených, případně poškozených částí podzemního vedení může být provedeno pouze po souhlasu vydaném společností ČEZ Distribuce, a. s.
13. Toto vyjádření se nevztahuje na zařízení v majetku společností ČEZ ICT Services, a. s., a Telco Pro Services, a. s.
14. Toto vyjádření nenahrazuje souhlas k zajištění příkonu elektrické energie.

Platnost tohoto vyjádření je 1 rok od data vydání.



00000000102305351900



DISTRIBUCE

R4P100 ReqType:Q ReqExtID:0019907879 ProcessID:CS-20250124T131144-0001 DocExtID:0000000079479054 BQID:001A4A1A122D1EEFB6C98BFF6A0D7403
BONM:ZISUCSPRN DocType:CZ05IAY(6) SAPyp:Dopis-DOP-D42 ZakID:10020020948 DocID:001052512533 IA:279\gw00825p2a2-46169894 Ver:XR99D261 QUICK str:3 lst:2
PageName: Dopis_next_NV, PageCounter: 3 overflow 0 Marketing: Popis0: D42

V případě, že nebudou dodrženy stanovené podmínky, vyhrazujeme si právo kdykoli odvolat své souhlasné vyjádření.

S pozdravem

Ing. Vít Grabec
Vedoucí oddělení Regionální péče
ČEZ Distribuce, a. s.

Váš požadavek související s distribucí elektrické energie můžete vyřídit přes Distribuční portál (www.cezdistribuce.cz/dip) nebo mobilní aplikaci PROUD (ke stažení na www.cezdistribuce.cz/proud).





naše značka
5003241384

vyřizuje
Helena Bystřická

e-mail
technici@gasnet.cz

datum
06.02.2025

DOPRAPLAN s.r.o.
Přemyslovců 462/6
70900 Ostrava

Věc:

„Rekonstrukce MK ul. Božkova, Český Těšín“

K.ú. - p.č.: Český Těšín

Stavebník: Město Český Těšín, náměstí ČSA 1/1, 73701 Český Těšín

Účel stanoviska: Povolení stavby - stavební režim (ÚR+SP)

GasNet, s.r.o., jako provozovatel distribuční soustavy (PDS) a technické infrastruktury, zastoupený GasNet Služby, s.r.o., vydává toto stanovisko:

V ZÁJMOVÉM ÚZEMÍ STAVBY SE NACHÁZÍ TATO PLYNÁRENSKÁ ZAŘÍZENÍ A PLYNOVODNÍ PŘÍPOJKY (dále PZ):

- NTL plynovody OC (DN 200,100), PE (dn 160,225,315)
- NTL přípojky OC

Ochranné pásmo NTL, STL plynovodů a přípojek je v zastavěném území obce 1 m na obě strany od potrubí. Ochranné pásmo slouží k zajištění bezpečného a spolehlivého provozu plynárenského zařízení.

V ZÁJMOVÉM ÚZEMÍ SE NACHÁZÍ I NEPROVOZOVANÉ NTL PLYNOVODY OC DN 150,200

Plynovod je odstaven od provozované části NTL plynovodní sítě, a proto jej nelze vytýčit dle předepsaného postupu. Při provádění prací ve vyznačeném prostoru požadujeme dbát zvýšené opatrnosti, protože při mechanickém poškození plynovodu je možnost vzniku výbušné směsi. Pracovníci provádějící stavební práce musí být s touto skutečností prokazatelně seznámeni.

Poloha a rozsah PZ uvedený v příloze je platný ke dni vydání tohoto stanoviska.

PŘED ZAHÁJENÍM STAVBY BUDE PROVEDENO PŘESNÉ VYTÝČENÍ PZ (<https://dpo.gasnet.cz/zadost-o-vytyceni>) – poskytnutý záznam je pouze ORIENTAČNÍ, v případě potřeby ověřit ručně kopanými sondami.

Požadujeme respektovat průběh a ochranné pásmo plynárenského zařízení.

V ochranném pásmu plynovodů a přípojek budou veškeré práce prováděny výhradně ručním způsobem. Veškeré stavební práce musí být vykonávány tak, aby v žádném případě nenarušily bezpečný provoz uvedených plynárenských zařízení a plynovodních přípojek. Při realizaci výše uvedené stavby je nutno dodržovat veškerá pravidla stanovená pro práce v ochranném pásmu plynárenského zařízení a plynovodních přípojek. V tomto pásmu nesmí být umísťovány žádné nadzemní stavby, prováděna

GasNet Služby, s.r.o.

Plynárenská 499/1 · Zábřovice · 602 00 Brno · T 555 90 10 10 · www.gasnet.cz

IČ: 27935311 · DIČ: CZ27935311

Zápis do obchodního rejstříku: Krajský soud v Brně, sp. zn. C 57165, dne 26. 7. 2007

Certificate of incorporation: Regional Court in Brno, ref. number C 57165, on 26th July 2007

Zákaznická linka GasNet 555 90 10 10, info@gasnet.cz, www.gasnet.cz

skládka materiálu a výšková úprava terénu.

Budované objekty (např. přístřešky, inf. tabule, základy, oplocení, šachty, propustky, sloupy, opěrné zdi atd.) musí dodržet od stávajícího PZ světlou vzdálenost dle ČSN EN 12 007, TPG 702 04, čl. 14.5 a 14.6 - minimálně 1m, tj. nesmí zasahovat do ochranného pásma zařízení - plynovodu a plyn. přípojek! PZ musí zůstat volně přístupné.

Při souběhu, křížení inž. sítí a plynárenského zařízení požadujeme dodržení ČSN 73 6005, tab. 1 a 2, TPG 702 04, zákon č.458/2000 Sb., případně další předpisy a ČSN související s uvedenou stavbou. Křížení bude kolmé nebo pod úhlem max. 60 st.

Pro realizaci stavby stanovujeme tyto další podmínky:

- Před zahájením stavby bude provedeno vytýčení PZ a zabezpečení všech poklopů na PZ
- Následně budou provedeny ručně kopané sondy za účelem zjištění skutečné hloubky uložení plynovodů a přípojek, které jsou zpravidla umístěny výše než je povrch plynovodu.
- Požadujeme, aby veškeré zemní práce v ochranném pásmu stávajících PZ byly prováděny nejméně 0,4 m nad jejich povrchem.
- Po odtěžení stávající konstrukce komunikace dojde k podstatnému snížení krytí stávajícího PZ.
- Je vyloučeno použití těžké mechanizace (zejména válců s trny, zemních fréz atd.) přímo nad potrubím.
- Při provádění prací je třeba věnovat zvýšenou pozornost a opatrnost u míst s odbočkami, kde navrtávací odbočkový T-kus vyčnívá nad vlastní porubí a mohlo by dojít k jeho utržení.
- Realizaci stavby nesmí dojít ke snížení krytí PZ pod hodnotu 0,8 m.
- Nové uliční vpusti musí být umístěny v minimální vzdálenosti 0,5 m od obrysu stávajícího PZ.
- Dopravní značení musí být umístěno od stávajícího PZ v minimální vzdálenosti 1 m.
- Při vysazování stromů a okrasných dřevin požadujeme dodržet od stávajícího PZ vzdálenost minimálně 1 m na obě strany, měřeno od obrysu kořenového balu k obrysu PZ.

V případě, že během stavby bude zjištěno, že není možné provést stavbu bez rizika poškození PZ, bude nutné provést přeložku těchto PZ tak, aby bylo dosaženo požadovaného krytí ve vztahu k nové konstrukci komunikace. Tato úprava bude provedena v souladu se zákonem č. 458/2000 Sb. v platném znění jako přeložka plynárenského zařízení na náklady investora.

Info a následné stanovisko k přeložce: <https://www.gasnet.cz/cs/kontaktni-system/>

Před provedením zásypu výkopu v ochranném pásmu zařízení bude provedena kontrola dodržení podmínek stanovených pro stavební činnosti v ochranném pásmu a kontrola plynárenského zařízení, <https://dpo.gasnet.cz/zadost-o-vytyceni>.

Současně si vyhrazuje upřesnění nebo rozšíření našich podmínek při zjištění situace na místě.

Toto stanovisko je platné pouze pro stavbu NEplynárenských zařízení a nenahrazuje stanovisko k plynárenské stavbě, ani souhlas s napojením na plynárenské zařízení.

Toto stanovisko se nevztahuje k jakémukoliv zásahu na stávajícím plynárenském zařízení (přeložka, odpojení, úprava, osazení chráničky apod.). Stanovisko vydáváme pouze z hlediska dotčení bezpečnostního a ochranného pásma plynárenského zařízení a plynovodních přípojek.

Výstavba/ úprava plynárenského zařízení a připojení k distribuční soustavě je řešeno samostatně. Kontakty na techniky připojování a rozvoje - viz kontaktní systém : <http://www.gasnet.cz/cs/kontaktni-system/>

V rozsahu této stavby souhlasíme s:

- povolením stavby dle zákona 183/2006 Sb. ve znění pozdějších předpisů. Tento souhlas platí pro územní řízení, řízení o územním souhlasu, veřejnoprávní smlouvy pro umístění stavby, zjednodušené územní řízení, ohlášení, stavební řízení, společné územní a stavební řízení, vodoprávní řízení, veřejnoprávní smlouvu o provedení stavby nebo oznámení stavebního záměru s certifikátem autorizovaného inspektora.
- povolením stavby nebo zařízení dle zákona 283/2021 Sb. ve znění pozdějších předpisů.

Pokud se stane stanovisko v době své platnosti součástí rozhodnutí stavebního úřadu (bude citována naše značka stanoviska), prodlužuje se jeho platnost o dobu platnosti rozhodnutí stavebního úřadu.

V zájmovém území se mohou nacházet plynárenská zařízení jiných vlastníků či správců, případně i dlouhodobě nefunkční/ neprovozovaná plynárenská zařízení bez dostupných informací o jejich poloze a vlastnictví.

Plynárenská zařízení a plynovodní přípojky (dále jen PZ) jsou dle ust. § 2925 zákona č. 89/2012 Sb., občanského zákoníku, provozovány jako zařízení zvlášť nebezpečná a z tohoto důvodu jsou chráněna ochranným pásmem dle zákona č.458/2000 Sb. ve znění pozdějších předpisů.

Rozsah ochranného pásma je stanoven v zákoně 458/2000 Sb. ve znění pozdějších předpisů.

Stavební činnosti je možné realizovat pouze při dodržení podmínek stanovených v tomto stanovisku. Nebudou-li tyto podmínky dodrženy, budou stavební činnosti považovány dle § 68 zákona č. 458/2000 Sb. ve znění pozdějších předpisů za činnost bez našeho předchozího souhlasu. Při každé změně projektu nebo stavby (zejména trasy navrhovaných inženýrských sítí) je nutné požádat o nové stanovisko k této změně.

Nedodržení podmínek uvedených v tomto stanovisku zakládá odpovědnost stavebníka za vzniklé škody.

Za stavební činnosti se pro účely tohoto stanoviska považují všechny činnosti prováděné v ochranném pásmu PZ (tzn. bezvýkopové technologie a terénní úpravy) a činnosti mimo ochranné pásmo, pokud by takové činnosti mohly ohrozit bezpečnost a spolehlivost PZ (např. trhací práce, sesuvy půdy, vibrace, apod.).

Případné zřizování stavenišť, skladování materiálů, stavebních strojů apod. bude realizováno mimo ochranné pásmo PZ (není-li ve stanovisku uvedeno jinak).

Při použití nákladních vozidel, stavebních strojů a mechanismů požadujeme zabezpečit případný přejezd přes PZ uložením betonových panelů v místě přejezdu PZ.

PŘI REALIZACI STAVBY BUDOU DODRŽENY TYTO PODMÍNKY PRO PROVÁDĚNÍ STAVEBNÍ ČINNOSTI:

(1) Před zahájením stavební činnosti bude provedeno vytyčení trasy a přesné určení uložení PZ. Vytyčení trasy provede příslušná regionální oblast ZDARMA. Formulář a kontakt naleznete na <https://www.gasnet.cz/cs/ds-vytyceni-pz/>, lze využít QR kód, který je uveden v tomto stanovisku. Při podání žádosti uvede žadatel naši značku (číslo jednací) uvedenou v úvodu tohoto stanoviska a sdělí termín zahájení a ukončení stavby. O provedeném vytyčení trasy bude sepsán protokol. Přesné určení uložení PZ (sondou) je povinen provést stavebník na svůj náklad.

BEZ VYTYČENÍ TRASY A PŘESNÉHO URČENÍ ULOŽENÍ PZ STAVEBNÍKEM NESMÍ BÝT VLASTNÍ STAVEBNÍ ČINNOST ZAHÁJENA. VYTYČENÍ POVAŽUJEME ZA ZAHÁJENÍ STAVEBNÍ ČINNOSTI V OCHRANNÉM A BEZPEČNOSTNÍM PÁSMU PZ. PROTOKOL O VYTYČENÍ MÁ PLATNOST 2 MĚSÍCE.

(2) Stavebník je povinen stavebnímu podnikateli prokazatelně předat kopii tohoto stanoviska. Převzetí kopie stvrdí stavební podnikatel stavebníkovi svým podpisem a zápisem do stavebního deníku. Pracovníci provádějící stavební činnosti budou prokazatelně seznámeni s polohou PZ, rozsahem ochranného pásma a těmito podmínkami.

(3) Bude dodržena mj. ČSN 73 6005, TPG 702 01, TPG 702 04, TPG 700 03, zákon č. 458/2000 Sb. ve znění pozdějších předpisů, případně další předpisy související s uvedenou stavbou.

(4) Při provádění stavební činnosti v ochranném pásmu PZ vč. přesného určení uložení PZ je stavebník povinen učinit taková opatření, aby nedošlo k poškození PZ nebo ovlivnění jejich bezpečnosti a spolehlivosti provozu. Nebude použito nevhodného nářadí, zemina bude těžena pouze ručně bez použití pneumatických, elektrických, bateriových a motorových nářadí.

(5) V případě použití bezvýkopových technologií (např. protlaku) bude před zahájením stavební činnosti provedeno úplné obnažení PZ v místě křížení na náklady stavebníka. Technologie musí být navržena tak, aby v místě křížení nebo souběhu s PZ byl dostatečný stranový nebo výškový odstup od PZ, který zajistí nepoškození PZ během prací a to s ohledem na použitou bezvýkopovou technologii a všechny její účinky na okolní terén. V případě, že nemůže být tato podmínka dodržena, nesmí být použita bezvýkopová technologie.

(6) Odkrytá PZ budou v průběhu nebo při přerušení stavební činnosti řádně zabezpečena proti jejich poškození.

(7) Poklopy uzávěrů a ostatních armatur na PZ, vč. hlavních uzávěrů plynu (HUP) na odběrném plynovém zařízení udržovat stále přístupné a funkční po celou dobu trvání stavební činnosti.

(8) Bude zachována hloubka uložení PZ (není-li ve stanovisku uvedeno jinak).

(9) Stavebník je povinen neprodleně oznámit každé i sebemenší poškození PZ (vč. drobných vrypů do PE potrubí, poškození izolace, signalizačního vodiče, výstražné fólie, markeru atd.) na telefon 1239.

(10) Před provedením zásypu výkopu a v průběhu stavby bude provedena kontrola dodržení podmínek stanovených pro stavební činnosti v ochranném pásmu PZ. Povinnost kontroly se vztahuje i na PZ, která nebyla odhalena. Kontrolu provede příslušná regionální oblast (formulář a kontakt naleznete na <https://www.gasnet.cz/cs/ds-vytyceni-pz/>, lze využít QR kód, který je uveden v tomto stanovisku). Při žádosti uvede žadatel naši značku (číslo jednací) uvedenou v úvodu tohoto stanoviska. Kontrolu je třeba objednat min. 5 dnů předem.

Předmětem kontroly je také ověření dodržení stanovené odstupové vzdálenosti staveb, které byly povoleny v ochranném a bezpečnostním pásmu PZ.

(11) O provedené kontrole bude sepsán protokol. Bez provedené kontroly nesmí být PZ zasypána. Stavebník je povinen na základě výzvy provozovatele PZ, nebo jeho zástupce doložit průkaznou dokumentaci o nepoškození PZ během výstavby

nebo provést na své náklady kontrolní sondy v místě styku stavby s PZ.

(12) Plynárenské zařízení a plynovodní přípojky budou před zásypem výkopu řádně podsypány a obsypány, bude provedeno zhutnění a bude osazena výstražná fólie žluté barvy, to vše v souladu s předpisem provozovatele distribuční soustavy „Zásady pro projektování, výstavbu, rekonstrukce a opravy“, který naleznete na <https://www.gasnet.cz/cs/technicke-dokumenty/> a v souladu s ČSN EN 12007-1-4, TPG 702 01, TPG 702 04.

(13) Neprodleně po skončení stavební činnosti budou řádně osazeny všechny poklopy a nadzemní prvky PZ.

(14) Pokud stavebník nedodrží podmínky stanovené tímto stanoviskem bude činnost stavebníka vyhodnocena provozovatelem PZ jako narušení ochranného nebo bezpečnostního pásma PZ a budou z toho vyvozeny příslušné důsledky.

Platí pouze pro území vyznačené v příloze tohoto stanoviska a to 24 měsíců ode dne jeho vydání.

Za správnost a úplnost dokumentace předložené s žádostí včetně jejího souladu s platnými předpisy plně zodpovídá její zpracovatel. Stanovisko nenahrazuje případná další stanoviska k jiným částem stavby.

V případě další korespondence nebo jednání (např. změna stavby) uvádějte naši značku - 5003241384 a datum tohoto stanoviska. Kontakty jsou k dispozici na <https://www.gasnet.cz/cs/kontaktni-system/>.



GasNet, s.r.o.
zastoupená společností GasNet Služby, s.r.o., IČ 27935311
Helena Bystřická
Technik externích požadavků-Morava
Oddělení zpracování ext.požadavků-Morava

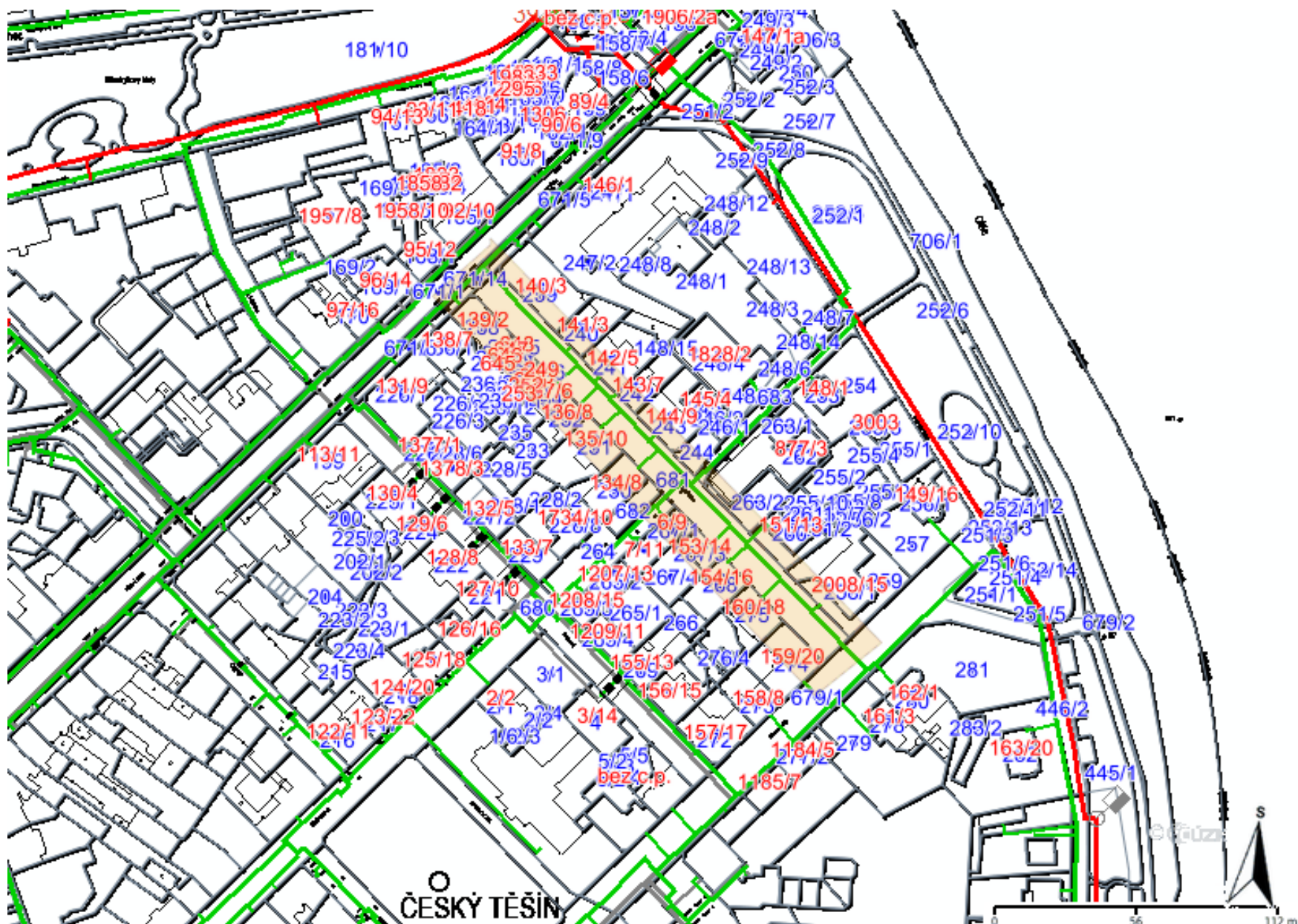


Zažádejte o vytyčení

Přílohy: Orientační zakres plynárenského zařízení, Orientační zakres plynárenského zařízení, Ověřená příloha žadatele, Ověřená příloha žadatele, Ověřená příloha žadatele

Příloha: Orientační zakres plynárenského zařízení. Tato příloha je nedílnou součástí stanoviska č. 5003241384 ze dne 06.02.2025.

Provozovatel DS: GasNet, s.r.o.; Stavebník: Město Český Těšín, náměstí ČSA 1/1, 73701 Český Těšín. K.ú.: Český Těšín.

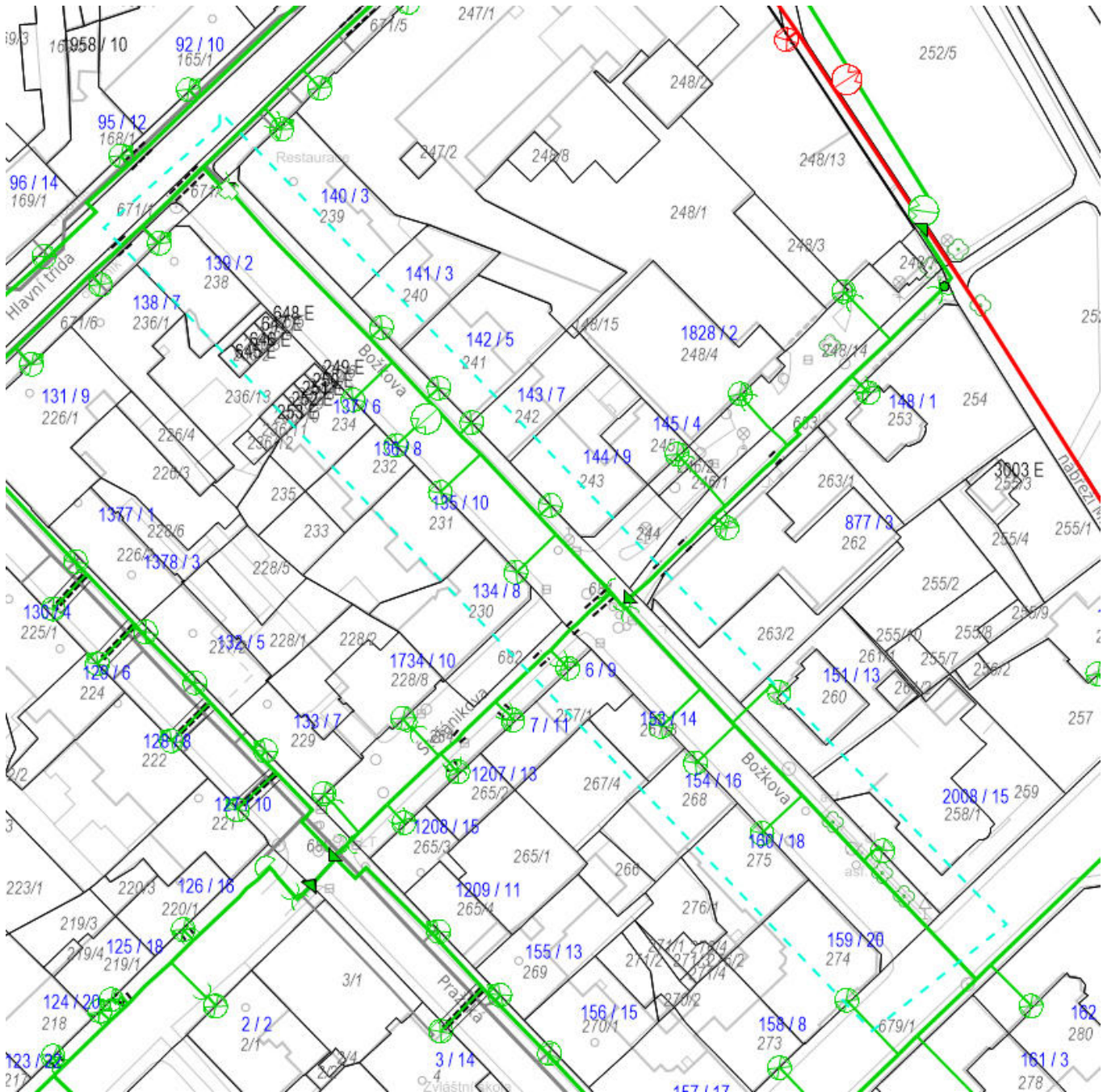


Legenda:


linie plynovodu	
—	NTL
—	STL
—	VTL
—	VVTL
—	nefunkční
- - -	plánovaná stavba před realizací
—	ve výstavbě, neuvedeno do provozu
	regulační stanice
- - - - -	ochranné zařízení
- - - - -	kabel
- - - - -	elektropřípojka
- - - - -	kabel protikoroziční ochrany
—	anodové uzemnění
	stanice katodové ochrany
■	pásmo vlivu anodového uzemnění SKAO
- - - - -	neplynovodní zařízení/technologie (linie/bod/plocha)


Příloha: Orientační záznam plynárenského zařízení. Tato příloha je nedílnou součástí stanoviska č. 5003241384 ze dne 06.02.2025.

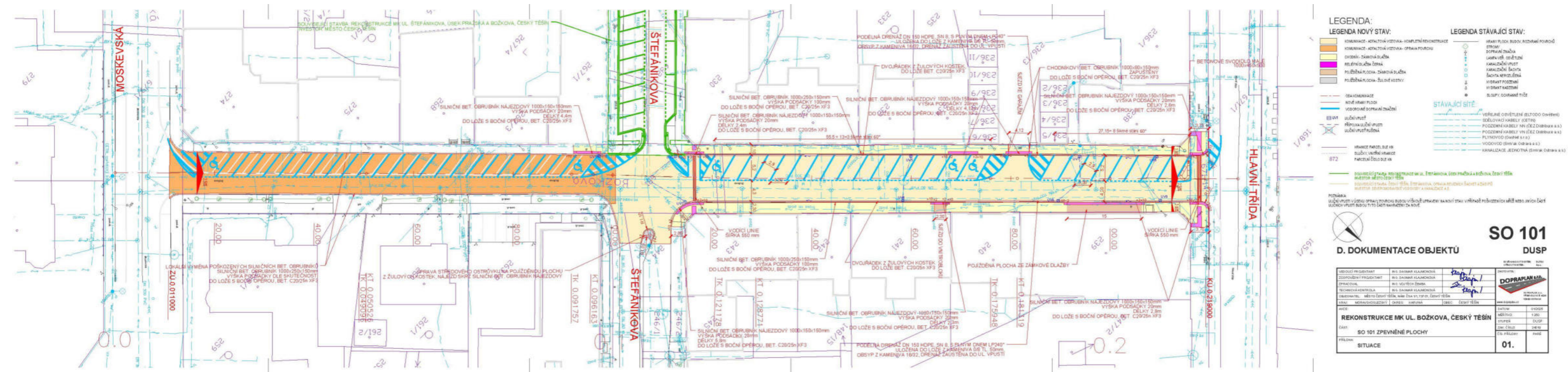
Provozovatel DS: GasNet, s.r.o.; Stavebník: Město Český Těšín, náměstí ČSA 1/1, 73701 Český Těšín. K.ú.: Český Těšín.



Legenda:	
linie plynovodu	
	NTL
	STL
	VTL
	VTL
	nefunkční
	plánovaná stavba před realizací
	ve výstavbě, neuvedeno do provozu
	regulační stanice
	ochranné zařízení
	kabel
	elektropřípojka
	kabel protikoroziční ochrany
	anodové uzemnění
	stanice katodové ochrany
	pásmo vlivu anodového uzemnění SKAO
	neplynovodní zařízení/technologie (linie/bod/plocha)







VOYJÁDŘENÍ O POLOZE SÍTĚ ELEKTRONICKÝCH KOMUNIKACÍ

a

A VŠEOBECNÉ PODMÍNKY OCHRANY SÍTĚ ELEKTRONICKÝCH KOMUNIKACÍ

toto Vyjádření o poloze sítě elektronických komunikací („**Vyjádření**“) a Všeobecné podmínky ochrany sítě elektronických komunikací, které jsou přílohou Vyjádření („**Všeobecné podmínky ochrany**“) vydává s odvoláním na příslušná ustanovení zákona č. 127/2005 Sb., o elektronických komunikacích a o změně některých souvisejících zákonů (zákon o elektronických komunikacích), ve znění pozdějších předpisů („**ZoEK**“), na příslušná ustanovení zákona č. 283/2021 Sb., stavební zákon, ve znění pozdějších předpisů („**Stavební zákon**“) a na příslušná ustanovení zákona č. 89/2012 Sb., občanský zákoník, ve znění pozdějších předpisů („**Občanský zákoník**“) společnost CETIN a.s., IČO: 04084063 („**CETIN**“).

Číslo jednací: 21605/25

Číslo žádosti: 0125 904 492 („**Žádost**“)

Název akce („ Stavba “)	?Rekonstrukce MK ul. Božkova, Český Těšín?	
Důvod Vyjádření	Žádost o povolení záměru nebo odstranění stavby, zařízení nebo terénní úpravy dle Stavebního zákona	
Žadatel	DOPRAPLAN s.r.o.	
Stavebník	Město Český Těšín, náměstí ČSA 1/1, Český Těšín, 73701	
Zájmové území	Okres	Karviná
	Obec	Český Těšín
	Kat. území / č. parcely	Český Těšín
Platnost Vyjádření	3. 2. 2027 („ Den pozbytí platnosti Vyjádření “)	

1. Definice

1.1. Pro účely Vyjádření:

Důvod Vyjádření znamená důvod pro vydání Vyjádření určený Žadatelem v Žádosti;

POS znamená osobu určenou v čl. 2 Všeobecných podmínek ochrany;

SEK znamená komunikační vedení a zařízení sítě elektronických komunikací společnosti CETIN;

Situační výkres znamená výkres s výřezy účelové mapy SEK, který je přílohou Vyjádření;

Stavebník znamená (i) osobu určenou ve Vyjádření, (ii) Žadatele, (iii) a rovněž osobu, o které tak stanoví Stavební zákon;

Zájmové území znamená území určené a označené Žadatelem v Žádosti;

Žadatel znamená osobu určenou ve Vyjádření.

2. Vyjádření

- 2.1. Na základě všech údajů Žadatelem v Žádosti uvedených, a na základě údajů, které společnost CETIN eviduje o SEK v Zájmovém území ke dni podání Žádosti,

společnost CETIN:

- potvrzuje, že v Zájmovém území **je umístěno SEK, v rozsahu určeném v Situačním výkresu**;
- souhlasí**, aby Stavebník, za splnění podmínek určených v odst. 2.1 písm. c) Vyjádření, v Zájmovém území provedl Stavbu;
- určuje pro ochranu SEK podmínky určené ve Všeobecných podmínkách ochrany;
- určuje, že přeložení SEK, je-li nezbytné, zajistí společnost CETIN, a to na základě písemné smlouvy uzavřené mezi společnostmi CETIN a stavebníkem Stavby;
- upozorňuje, že přeložení SEK nesmí být provedeno, bez toho, aniž by mezi společnostmi CETIN a stavebníkem Stavby byla uzavřena písemná smlouva o přeložení SEK.

3. Ostatní

Číslo jednací: 21605/25

Číslo žádosti: 0125 904 492

- 3.1. Vyjádření je platné pouze pro Zájmové území a pro Důvod Vyjádření.
- 3.2. V Den pozbytí platnosti Vyjádření pozbývá Vyjádření platnosti.
- 3.3. Ke zpracování Vašich osobních údajů dochází vždy v souladu s platnými právními předpisy. Konkrétní zásady a podmínky zpracování osobních údajů společností CETIN jsou dostupné na stránce <https://www.cetin.cz/zasady-ochrany-osobnich-udaju>.
- 3.4. V případě dotazů k Vyjádření kontaktujte prosím asistenční linku **+420 800 630 630**.

Přílohami Vyjádření jsou:

- *Všeobecné podmínky ochrany*
- *Informace k vytyčení SEK*
- *Situační výkres (obsahuje Zájmové území a výřezy účelové mapy SEK)*

Vyjádření vydala společnost CETIN dne: 3. 2. 2025.


CETIN a.s.
Českomoravská 2510/19, Libeň
190 00 Praha 9
DIČ: CZ04084063
102

VŠEOBECNÉ PODMÍNKY OCHRANY SÍTĚ ELEKTRONICKÝCH KOMUNIKACÍ společnosti CETIN**1. PLATNOST A ÚČINNOST VŠEOBECNÝCH PODMÍNEK OCHRANY**

- 1.1. Tyto Všeobecné podmínky ochrany sítě elektronických komunikací (dále jen „VPO“) jsou přílohou Vyjádření.
- 1.2. V případě rozporu mezi Vyjádřením a VPO má přednost Vyjádření, pokud není VPO výslovně určeno jinak.
- 1.3. VPO nabývají účinnosti okamžikem odeslání Vyjádření na adresu elektronické pošty nebo adresu pro doručení prostřednictvím poštovní přepravy, určenou Žadatelem v Žádosti.

2. DEFINICE

- 2.1. Pro účely VPO:

„**CETIN**“ znamená obchodní korporace CETIN a.s., IČO: 04084063;
„**Den**“ znamená kalendářní den;
„**Kabelovod**“ znamená věc nemovitou sestávající z tělesa kabelovodu a kabelových komor, sloužící k zatahování kabelů a ochranných trubek;
„**Občanský zákoník**“ znamená zákon č. 89/2012 Sb., občanský zákoník, ve znění pozdějších předpisů;
„**POS**“ znamená Jiří Buczek, tel.: 602 450 122, e-mail: jiri.buczek@cetin.cz, a to ke dni vydání Vyjádření;
„**Pracovní den**“ znamená Den, kromě soboty, neděle, a státních svátků a ostatních svátků dle zákona č. 245/2000 Sb., o státních svátcích, o ostatních svátcích, o významných dnech a o dnech pracovního klidu, ve znění pozdějších předpisů;
„**Příslušné požadavky**“ znamená jakýkoli a každý příslušný právní předpis, vč. technických norem, nebo normativní právní akt veřejné správy či samosprávy, nebo jakékoli rozhodnutí, povolení, souhlas nebo licenci, včetně podmínek, které s ním souvisí;
„**Překládka**“ znamená stavbu spočívající ve změně trasy nebo místa umístění SEK;
„**SEK**“ znamená komunikační vedení a zařízení sítě elektronických komunikací společnosti CETIN;
„**Stavba**“ znamená stavbu určenou Vyjádřením, a rovněž stavbu, o které tak stanoví Stavební zákon;
„**Stavebník**“ znamená (i) osobu určenou ve Vyjádření, (ii) Žadatele, (iii) osobu, o které tak stanoví Stavební zákon, (iv) osobu Stavebníkem pověřenou či zmocněnou;
„**Stavební zákon**“ znamená zákon č. 283/2021 Sb., stavební zákon, ve znění pozdějších předpisů;
„**Vyjádření**“ znamená vyjádření o poloze sítě elektronických komunikací vydané společností CETIN dne 3. 2. 2025 pod č.j 21605/25;
„**Zájmové území**“ znamená území určené a označené Žadatelem v Žádosti;
„**Situační výkres**“ znamená výkres s výřezy účelové mapy SEK, který je přílohou Vyjádření;
„**ZoEK**“ znamená zákon č. 127/2005 Sb., o elektronických komunikacích a o změně některých souvisejících zákonů (zákon o elektronických komunikacích), ve znění pozdějších předpisů;
„**Žadatel**“ znamená osobu určenou ve Vyjádření;
„**Žádost**“ znamená Žádost určenou ve Vyjádření.

3. OBECNÁ PRÁVA A POVINNOSTI STAVEBNÍKA

- 3.1. SEK je obecně prospěšným zařízením, zřízeným a provozovaným ve veřejném zájmu, a je chráněno Příslušnými požadavky.
- 3.2. SEK je chráněna ochranným pásmem, jehož šíře činí šíři určenou ZoEK a/nebo šíři určenou rozhodnutím o ochranném pásmu, vydaným dle Stavebního zákona.
- 3.3. Stavebník je povinen při provádění Stavby a jakýchkoliv jiných dalších prací, při odstraňování havárií, a projektování staveb, řídit se Příslušnými požadavky, správnou praxí v oboru stavebnictví a technologickými postupy, a je povinen učinit veškerá nezbytná opatření vyžadovaná ZoEK, a Příslušnými požadavky k ochraně SEK před poškozením. Povinnost Stavebníka dle odst. 3.3. VPO se vztahuje rovněž na SEK umístěné a provozované mimo Zájmové území.
- 3.4. Stavebník je povinen rozpor mezi údaji v Situačním výkresu a skutečným stavem, bez zbytečného odkladu, nejpozději Den následující po zjištění, oznámit POS.
- 3.5. Stavebník je povinen poškození či krádež SEK bez zbytečného odkladu, nejpozději Den následující po zjištění, telefonicky oznámit dohledovému centru společnosti CETIN na telefonní číslo +420 238 464 190.
- 3.6. Požaduje-li Stavebník, aby se společnost CETIN jako účastník správního řízení, pro jehož účely bylo vydáno Vyjádření, vzdala práva na odvolání proti rozhodnutí vydanému ve správním řízení, má právo kontaktovat POS.

4. PRÁVA A POVINNOSTI STAVEBNÍKA PŘI PROJEKTOVÁNÍ A PŘÍPRAVĚ STAVBY

- 4.1. Při projektování Stavby je Stavebník povinen zajistit, aby projektová dokumentace Stavby a) zohledňovala veškeré požadavky na ochranu SEK vyplývající z Příslušných požadavků, ze ZoEK a ze Stavebního zákona, b) respektovala správnou praxi v oboru stavebnictví a technologické postupy a c) umožňovala, aby i po provedení a umístění Stavby dle projektové dokumentace byla společnost CETIN schopna bez jakýchkoliv omezení a překážek provozovat SEK, provádět jeho údržbu a opravy.
- 4.2. Není-li projektovou dokumentací zajištěno splnění všech požadavků určených v odst. 4.1. VPO, vyvolá Stavebník Překládku.
- 4.3. Činí-li výška projektované Stavby nebo její úpravy či změny nebo dočasný objektu zařízení staveniště Stavby (jeřáb, konstrukce atd.), více než 15 m nad zemským povrchem, je Stavebník povinen písemně kontaktovat POS, a získat od společnosti CETIN konkrétní stanovisko a podmínky ochrany k radiovým trasám SEK, a vyjádření společnosti CETIN o tom, zda Stavba vyvolá Překládku. Ochranné pásmo radiových tras SEK je zakresleno do Situačního výkresu.
- 4.4. Ochranné pásmo radiových tras SEK je zakresleno do Situačního výkresu.
- 4.5. Nachází-li se v Zájmovém území podzemní silové vedení (NN) ve vlastnictví společnosti CETIN, je Stavebník ve vztahu k projektové dokumentaci povinen zajistit požadavky, určené v odst. 4.1. VPO. Není-li projektovou dokumentací zajištěno splnění všech požadavků určených v odst. 4.1. VPO, vyvolá Stavebník Překládku.

Číslo jednací: 21605/25

Číslo žádosti: 0125 904 492

- 4.6. Při projektování Stavby, která je stavbou (a) zařízení silových elektrických sítí (VN, VVN a ZVVN) a/nebo (b) trakčních vedení, je Stavebník povinen provést výpočet či posouzení rušivých vlivů na SEK a zpracovat ochranná opatření, to vše dle Příslušných požadavků a v souladu s nimi. Stavebník je povinen nejpozději třicet (30) Dnů před podáním žádosti o vydání povolení Stavby dle Stavebního zákona předat POS výpočet či posouzení rušivých vlivů na SEK a zpracovaná ochranná opatření.
- 4.7. Je-li Stavba v souběhu s Kabelovodem, nebo Kabelovod kříží, je Stavebník povinen nejpozději ke Dni, ke kterému započne se zpracováním projektové dokumentace ke Stávbě, oznámit POS a projednat s POS (a) každý případ, ve kterém je trajektorie podvrtna a protlaku vedená ve vzdálenosti menší, než 1,5 m od Kabelovodu a (b) jakékoliv výkopové práce, které budou nebo by mohly být vedeny v úrovni či pod úrovní Kabelovodu nebo kabelové komory.
- 4.8. Je-li Stavba umístěna nebo má-li být umístěna v blízkosti Kabelovodu, ve vzdálenosti menší, než 1 m od Kabelovodu, nebo kříží-li Stavba Kabelovod ve vzdálenosti menší než 1 m nad nebo 2m pod Kabelovodem, je Stavebník povinen předložit POS k posouzení zakreslení Stavby v příčných řezech, přičemž do příčného řezu je Stavebník povinen zakreslit rovněž profil kabelové komory.
- 5.5. Zjistil-li Stavebník rozpor mezi údaji v projektové dokumentaci a skutečností, je povinen (i) bezodkladně přerušit práce a (ii) oznámit zjištěný rozpor POS, zasláním na adresu elektronické pošty POS. Do doby, než Stavebník od společnosti CETIN obdrží písemný souhlas s pokračováním v pracích, nemá právo v pracích ve vztahu ke Stávbě pokračovat.
- 5.6. Stavebník nemá právo bez předchozího písemného souhlasu společnosti CETIN manipulovat s kryty kabelových komor, jakkoliv zakrývat vstupy do kabelových komor, a to ani dočasně, vstupovat do kabelových komor, manipulovat s případně odkrytými prvky SEK či s jakýmkoliv jiným zařízením souvisejícím se SEK. Bez předchozího písemného souhlasu společnosti CETIN nemá Stavebník právo umístit nad trasou Kabelovodu žádnou síť technické infrastruktury v podélném směru.
- 5.7. Byla-li SEK odkryta, je Stavebník povinen nejméně tři (3) Pracovní dny před zakrytím SEK, písemně oznámit POS zakrytí SEK, a vyzvat POS ke kontrole SEK před zakrytím. Oznámení dle předchozí věty musí obsahovat alespoň předpokládaný Den zakrytí, číslo jednací Vyjádření a kontaktní údaje Stavebníka. Stavebník nemá právo uskutečnit zakrytí do doby, než obdržel od POS písemný souhlas se zakrytím.

5. PRÁVA A POVINNOSTI STAVEBNÍKA PŘI PROVÁDĚNÍ STAVBY

- 5.1. Před započatím zemních prací ve vztahu ke Stávbě je Stavebník povinen vytyčit trasu SEK na terénu. Osobu, která bude zemní práce ve vztahu ke Stávbě provádět, je Stavebník povinen s vytyčenou trasou SEK seznámit. Porušil-li Stavebník povinnost určenou v tomto odst. 5.1. VPO odpovídá společnosti CETIN za náklady a škodu, vzniklé porušením povinnosti a je povinen je společnosti CETIN uhradit.
- 5.2. Nejpozději pět (5) Pracovních dnů před započatím prací na Stávbě je Stavebník povinen započatí prací oznámit společnosti CETIN zasláním na adresu elektronické pošty POS; oznámení musí obsahovat alespoň číslo jednací Vyjádření a kontaktní údaje Stavebníka.
- 5.3. Stavebník je povinen SEK zabezpečit a zajistit proti mechanickému poškození, zejména dočasným umístěním silničních betonových panelů nad kabelovou trasou SEK nebo jiným vhodným způsobem. Do okamžiku zajištění a zabezpečení ochrany SEK způsobem určeným dle předchozí věty, nemá Stavebník právo přejíždět vozidly nebo stavební mechanizací trasu SEK. Při přepravě vysokých nákladů nebo při projíždění stroji, vozidly či mechanizací pod nadzemním SEK je Stavebník povinen prověřit, zda výška nadzemního SEK je dostatečná, a umožňuje spolehlivý a bezpečný způsob přepravy nákladu či průjezdu strojů, vozidel či mechanizace.
- 5.4. Při provádění zemních prací v blízkosti SEK je Stavebník povinen postupovat tak, aby nedošlo ke změně hloubky uložení nebo prostorového uspořádání SEK. V místě, kde SEK vystupuje ze země do budovy, rozváděče, na sloup apod. je Stavebník povinen provádět zemní práce se zvýšenou mírou opatrnosti, výkopové práce v blízkosti sloupu nadzemního SEK je Stavebník povinen provádět v takové vzdálenosti od sloupu nadzemního vedení SEK, která je dostatečná k tomu, aby nedošlo nebo nemohlo dojít k narušení stability sloupu nadzemního SEK. Stavebník je povinen zajistit, že bez souhlasu a vědomí společnosti CETIN nedojde ke: a) změně nivelety terénu, (b) výsadbě trvalých porostů, nebo (c) změně rozsahu a změně konstrukce zpevněných ploch. Je-li SEK odkryta, je Stavebník povinen SEK, po dobu, po kterou travu odkrytí, zabezpečit proti prověšení, poškození a odcizení.
- 6.1. VPO se řídí českým právem, zejména Občanským zákoníkem, ZoEK a Stavebním zákonem.
- 6.2. Stavebník má právo užití informace, data a dokumentaci obsažené ve Vyjádření pouze a výhradně k účelu, pro který mu byly poskytnuty. Stavebník nemá právo, vyjma případů výslovně určených ve VPO, informace, data a dokumentaci obsaženou ve Vyjádření rozmnožovat, rozšiřovat, pronajímat, půjčovat či jinak umožnit jejich užití třetí osobě bez předchozího písemného souhlasu společnosti CETIN.
- 6.3. Porušil-li Stavebník kteroukoliv povinnost určenou ve Vyjádření a/nebo ve VPO, je povinen nahradit společnosti CETIN v celém rozsahu škodu, vzniklou porušením takové povinnosti.
- 6.4. Písemným stykem či pojmem „písemně“ se pro účely VPO rozumí předání zpráv jedním z těchto způsobů:
- a) v listinné podobě;
 - b) datovou zprávou prostřednictvím informačního systému datových schránek;
 - c) e-mailovou zprávou podepsanou zaručeným elektronickým podpisem dle zákona č. 297/2016 Sb., o službách vytvářejících důvěru pro elektronické transakce, ve znění pozdějších předpisů;
 - d) e-mailovou zprávou zaslánou z adresy kontaktní osoby strany na adresu kontaktní osoby druhé strany určenou v Žádosti nebo ve Vyjádření nebo ve VPO.

6. ZÁVĚREČNÁ USTANOVENÍ

Číslo jednací: 21605/25

Číslo žádosti: 0125 904 492

Informace k vytyčení SEK

Požadujete-li vytyčit SEK, kontaktujte prosím osoby určené níže:

CETIN a.s. - středisko Morava sever

se sídlem: Českomoravská 2510/19, Libeň, 190 00 Praha 9
IČ: 04084063 DIČ: CZ04084063
kontakt: tel: 238461209 obslužná doba po-pa 7 - 15 hod

Vegacom, a.s. - výhradní dodavatel společnosti CETIN a.s.

se sídlem: Pohraniční 52/23, 703 00 Ostrava
IČ: 25788680 DIČ: CZ25788680
kontakt: Ing. Lubomír Vařecha, mobil: 725820762, e-mail: varecha@vegacom.cz
Hurniková Hana, mobil: 725820758, e-mail: hurnikova@vegacom.cz

ALPROTEL GROUP, s.r.o.

se sídlem: Dobrá 543 Frýdek-Místek PSČ 739 51
IČ: 25863037 DIČ: CZ25863037
kontakt: Libor Kašperlík, mobil: 602783894, e-mail: kasperlik@alprotel.cz

GIS-STAVINVEST, a.s.

se sídlem: Bučinská 1733, 735 41 Petřvald
IČ: 25163558 DIČ: CZ25163558
kontakt: Ing. Adriana Gocieková, mobil: 731 204 729, tel/fax: 596 541 102, ostrava@gis-stavinvest.cz

Josef Matoušek

se sídlem: Dvorní 766/27, Ostrava-Poruba, PSČ: 708 00
IČ: 75591961 DIČ: 6404090748
kontakt: Josef Matoušek, mobil: 602 516 579, e-mail: matousek1964@seznam.cz

KATES, spol. s r.o.

se sídlem: Důlní 889, 735 35 Horní Suchá
IČ: 47680954 DIČ:
kontakt: Pavel Štěpán, tel.: 596426011, mobil: 604 797 271, e-mail: vytyceni@kates.cz

Daniel Kusák

se sídlem: Osvoboditelů 1200, 742 21 Kopřivnice
IČ: 63341620 DIČ:
kontakt: Daniel Kusák, mobil: 602445980, e-mail: vytyc@seznam.cz

OPTOMONT, a.s.

se sídlem: Na Najmanské 915, 710 00 Ostrava
IČ: 25355759 DIČ: CZ25355759
kontakt: Bogdan Kaleta, tel.: 558340911, mobil: 721521807, e-mail: bogdan.kaleta@optomont.cz

Rostislav Ralidiák

se sídlem: Karviná, Čsl.armády 2930/25, PSČ 73301
IČ: 70244090 DIČ: CZ70244090
kontakt: Rostislav Ralidiák, mobil: 602 749 579, e-mail: trasovani@atlas.cz

Číslo jednací: 21605/25

Číslo žádosti: 0125 904 492

Sitel, spol. s r.o., oblast Ostrava

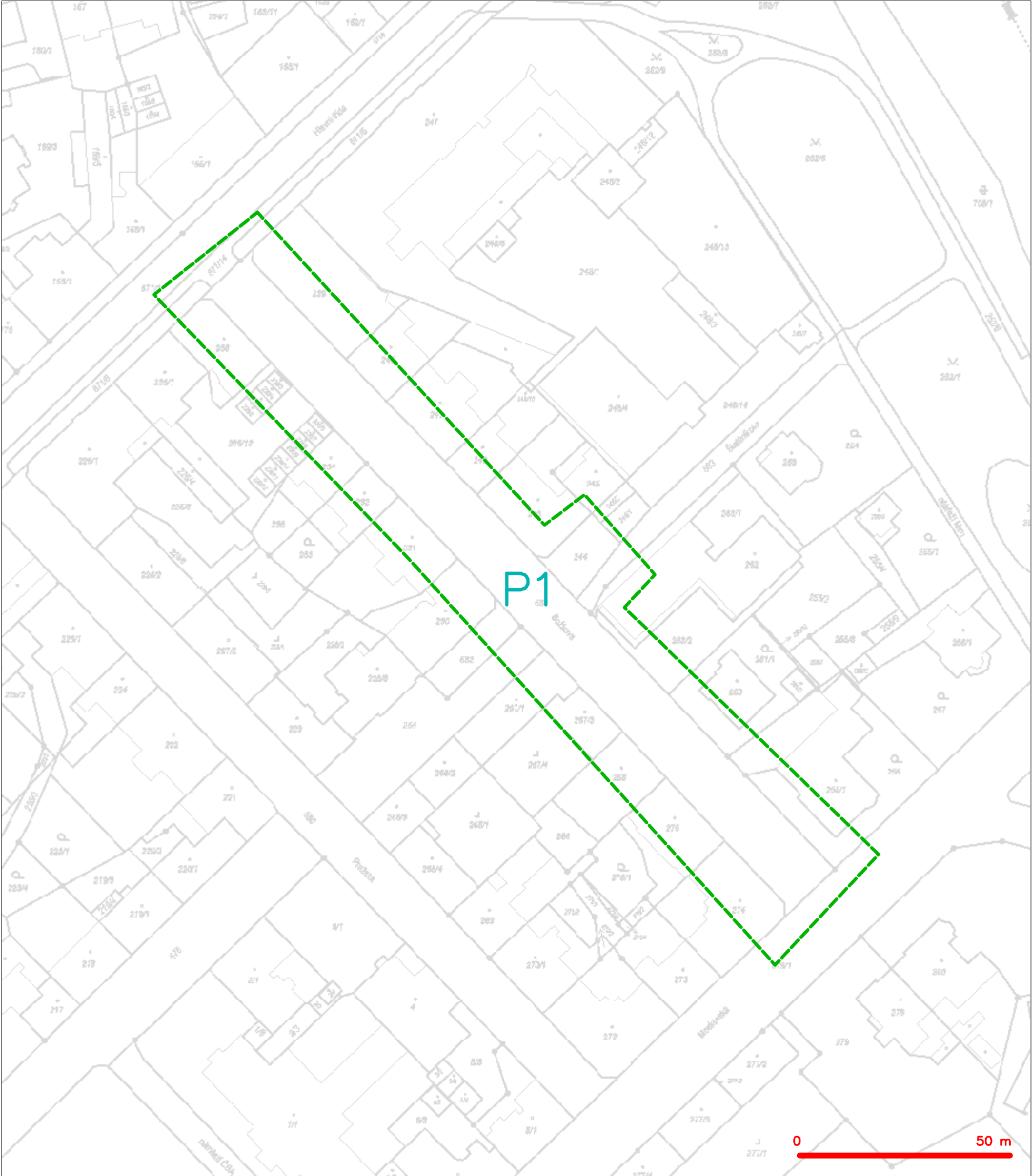
se sídlem: U studia 2253/28, 700 30 Ostrava-Zábřeh

IČ: 44797320

DIČ: CZ 44797320

kontakt: Pavla Czebe, mobil: 731 589 566, e-mail: pczebe@sitel.cz

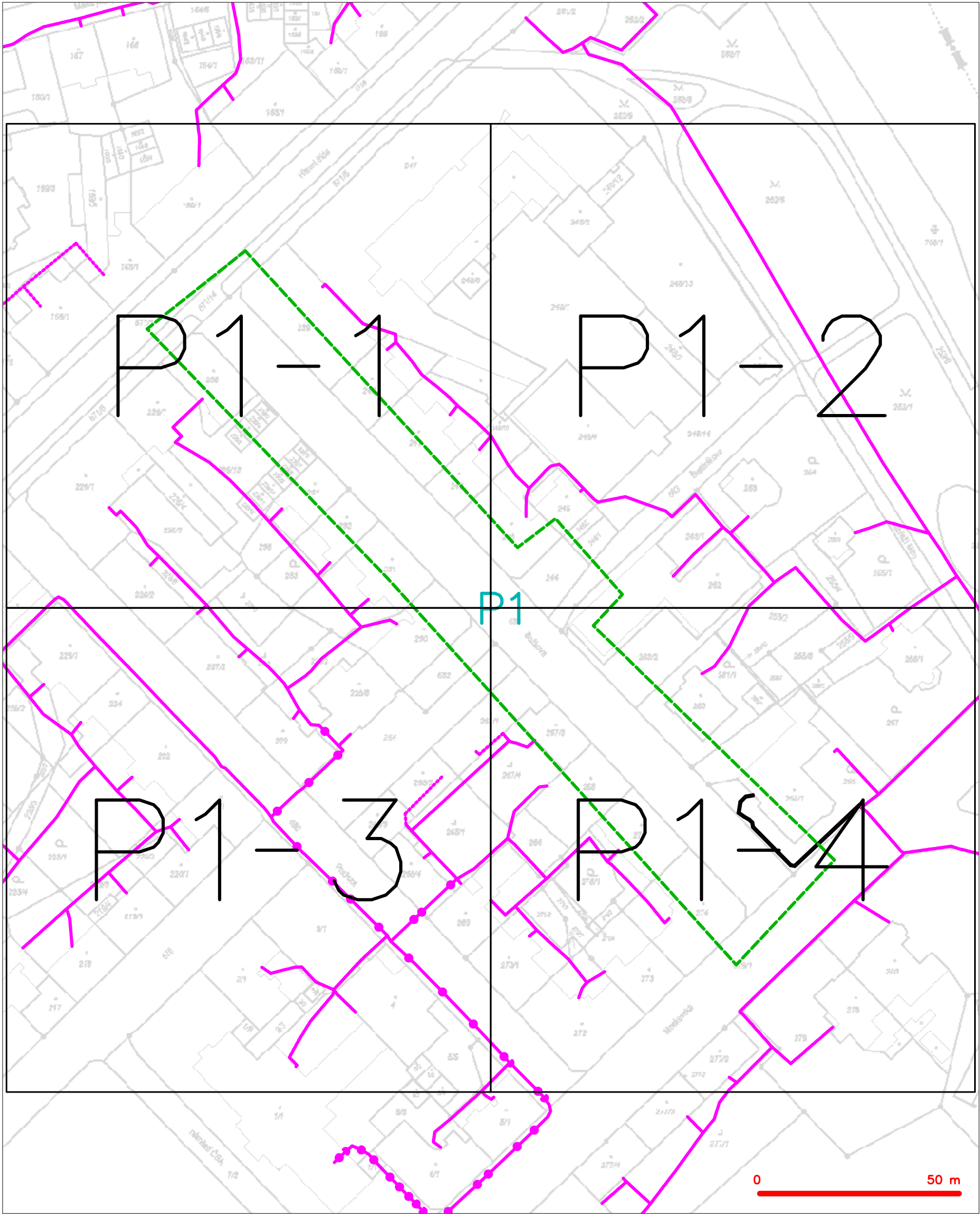
SITUAČNÍ VÝKRES - ZÁJMOVÉ ÚZEMÍ



LEGENDA
----- hranice zájmového území k vyjádření

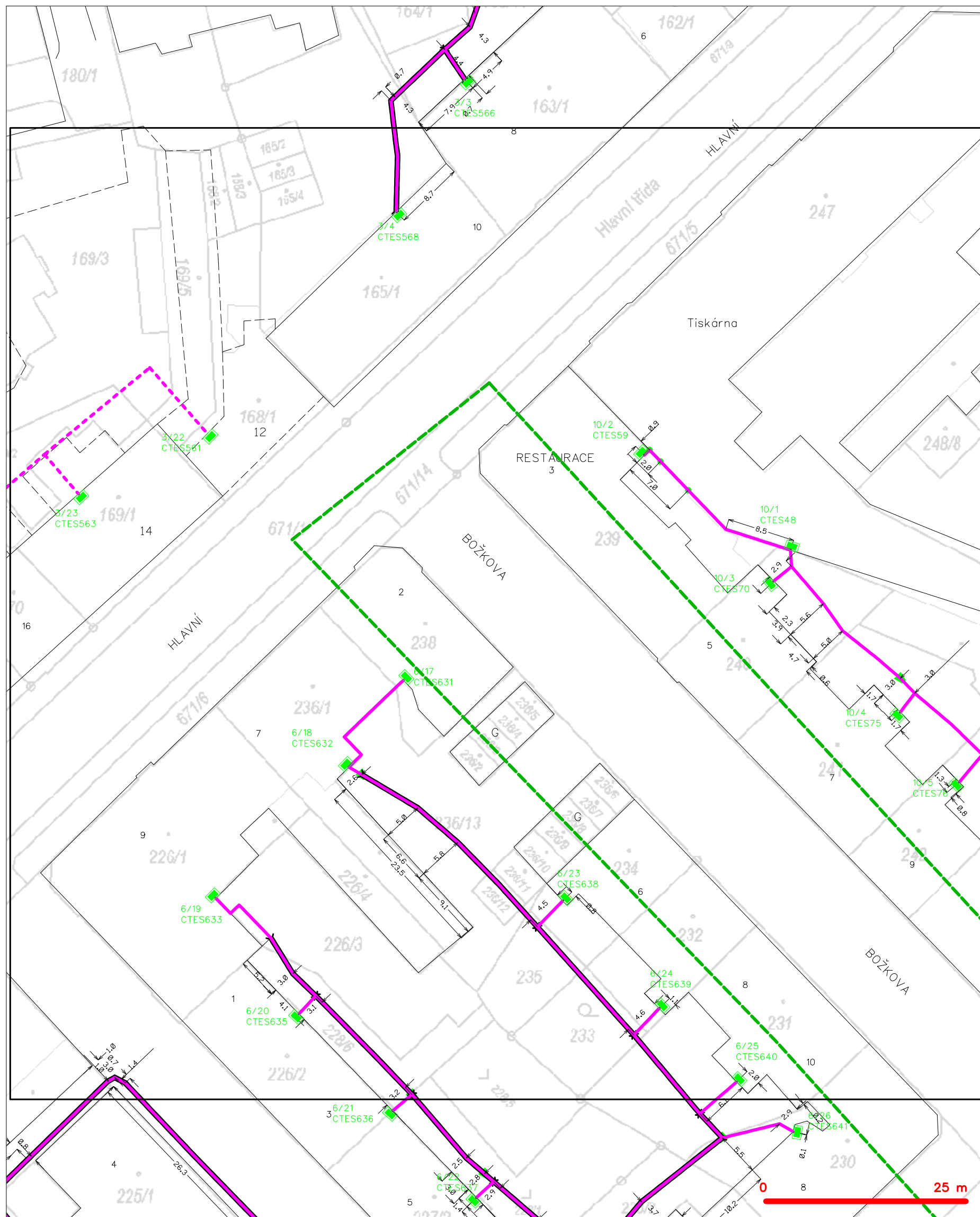

CETIN a.s.
Českomoravská 2510/19, Libeň
190 00 Praha 9
DIČ: CZ04084063
102

SITUAČNÍ VÝKRES - POLYGON 1



LEGENDA	
	hranice zájmového území k vyjádření
	NN přípojka, území s NN přípojkou CETIN
	zaměřený průběh metalického kabelu
	zaměřený průběh optického kabelu, HDPE trubky nebo souběh optického a metalického kabelu
	nezaměřený průběh metalického kabelu
	nadzemní síť cizí
	nezaměřený průběh optického kabelu, HDPE trubky nebo souběh optického a metalického kabelu
	radiové sítě, ochranné pásmo radiové sítě
	nadzemní síť
	neprovazované sítě
	podzemní síť cizí
	sítě s NN
	kolektor, kabelovod

SITUAČNÍ VÝKRES - POLYGON 1, list kladu P1-1



LEGENDA

	hranice zájmového území k vyjádření		nezaměřený průběh optického kabelu, HDPE trubky
	NN přípojka, území s NN přípojkou CETIN		nebo souběh optického a metalického kabelu
	zaměřený průběh metalického kabelu		radiové sítě, ochranné pásmo radiové sítě
	zaměřený průběh optického kabelu, HDPE trubky		nadzemní sítě
	nebo souběh optického a metalického kabelu		neprovazované sítě
	nezaměřený průběh metalického kabelu		podzemní sítě cizí
	nadzemní sítě cizí		sítě s NN
			== kolektor, kabelovod

SITUAČNÍ VÝKRES - POLYGON 1, list kladu P1-2



LEGENDA

- | | | | |
|--|---|--|---|
| | hranice zájmového území k vyjádření | | nezaměřený průběh optického kabelu, HDPE trubky |
| | NV přípojka, území s NV přípojkou CETIN | | nebo souběh optického a metalického kabelu |
| | zaměřený průběh metalického kabelu | | radiové sítě, ochranné pásmo radiové sítě |
| | zaměřený průběh optického kabelu, HDPE trubky | | nadzemní sítě |
| | nebo souběh optického a metalického kabelu | | neprovázané sítě |
| | nezaměřený průběh metalického kabelu | | podzemní sítě cizí |
| | nadzemní sítě cizí | | sítě s NV |
- kolektor, kabelovod

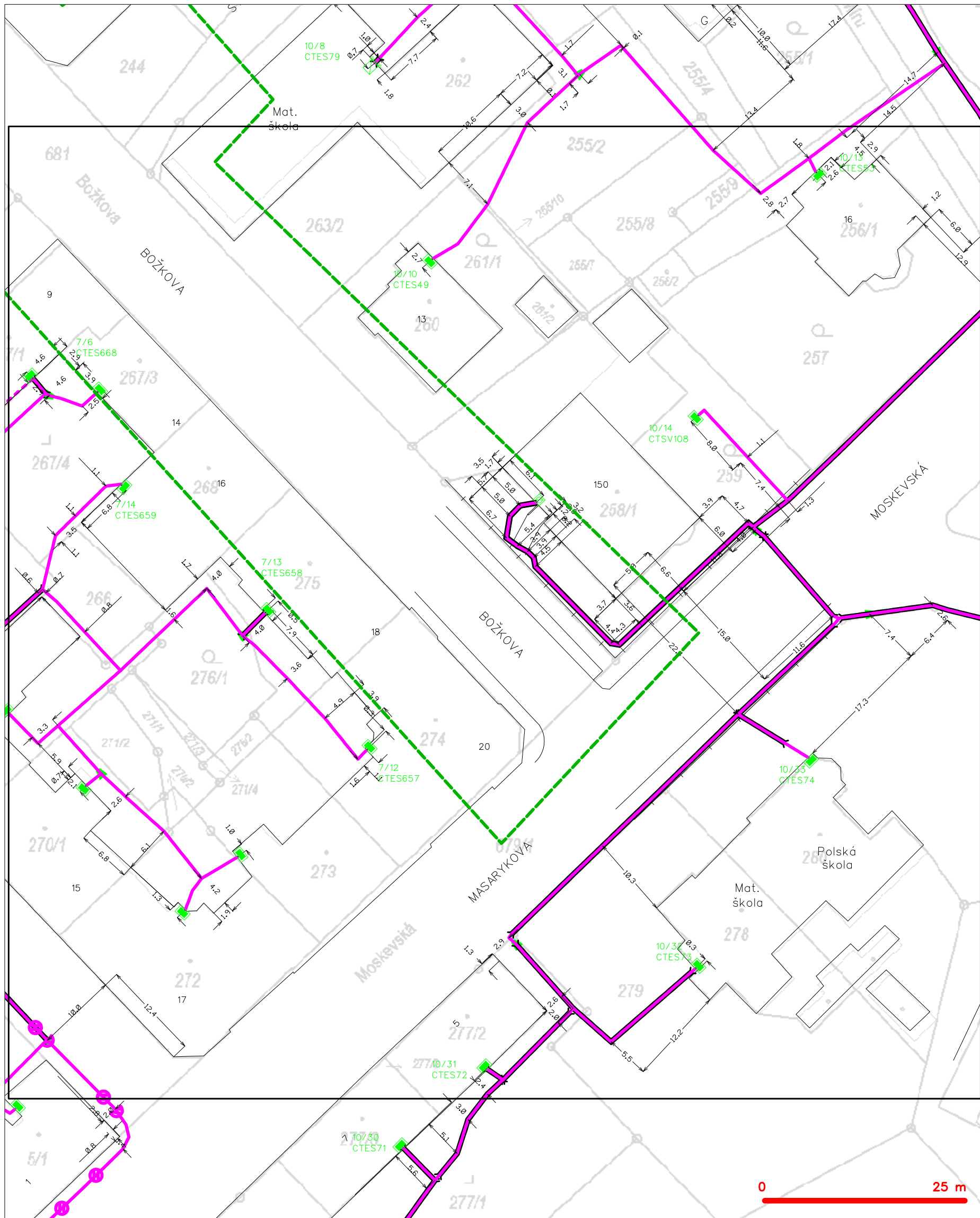
SITUAČNÍ VÝKRES - POLYGON 1, list kladu P1-3



LEGENDA

- | | | | |
|--|--|--|--|
| | hranice zájmového území k vyjádření | | nezaměřený průběh optického kabelu, HDPE trubky nebo souběh optického a metalického kabelu |
| | NV přípojka, území s NV přípojkou CETIN | | radiové sítě, ochranné pásmo radiové sítě |
| | zaměřený průběh metalického kabelu | | nadzemní sítě |
| | zaměřený průběh optického kabelu, HDPE trubky nebo souběh optického a metalického kabelu | | neprovazované sítě |
| | nezaměřený průběh metalického kabelu | | podzemní sítě cizí |
| | nadzemní sítě cizí | | sítě s NV |
| | | | kojektor, kabelovod |

SITUAČNÍ VÝKRES - POLYGON 1, list kladu P1-4



LEGENDA

- | | |
|---|---|
| ----- hranice zájmového území k vyjádření | --- nezaměřený průběh optického kabelu, HDPE trubky |
| ----- NV přípojka, území s NV přípojkou CETIN | --- nebo souběh optického a metalického kabelu |
| --- zaměřený průběh metalického kabelu | --- radiové sítě, ochranné pásmo radiové sítě |
| --- zaměřený průběh optického kabelu, HDPE trubky | --- nadzemní sítě |
| --- nebo souběh optického a metalického kabelu | --- neprovozované sítě |
| --- nezaměřený průběh metalického kabelu | --- podzemní sítě cizí |
| --- nadzemní sítě cizí | --- síť s NV |
- [] = kolektor, kabelovod

Severomoravské vodovody
a kanalizace Ostrava a.s.
se sídlem 28. října 1235/169,
Mariánské Hory, 709 00 Ostrava

DOPRAPLAN s.r.o.
Přemyslovců 462 / 6
70900 Ostrava

Značka: 9773/V001915/2025/BU
ID stavby: 023643

Ostrava, dne: 12.2.2025

Věc: **„Rekonstrukce MK ul. Božkova, Český Těšín“, parc. č. 681 v k.ú. Český Těšín**
Stanovisko k povolení záměru (slouží zároveň jako stanovisko k povolení stavby dle stavebního zákona ve znění platném k 30.6.2024 a jako stanovisko k realizaci stavby, případně záměru)
Investor: Město Český Těšín

K existenci sítí (ke stavebnímu záměru) pro výše uvedenou stavbu jsme vydali stanovisko dne 25.10.2024 pod zn.: 9773/V028303/2024/AUTOMAT.

Popis stavby:

Předložená dokumentace řeší rekonstrukci MK ul. Božkova v k.ú. Český Těšín. Řešená oblast ul. Božkova se nachází v centru města Český Těšín. Jedná se o rovný úsek dlouhý zhruba 220 m v zástavbě. Začátek ul. Božkova se napojuje stykovou křižovatkou na ul. Moskevská, v km 0,110 je průsečná křižovatka s ul. Štefánikova a ukončena je ulice stykovou křižovatkou s ul. Hlavní třída. Ul. Božkova je řešena jako jednosměrná, po levé straně je řešeno šikmé parkovací stání pod úhlem 55°, z obou stran je veden chodník.

Projektová dokumentace řeší opravu povrchu komunikace prvního úseku v km 0,011-0,102 a celkovou rekonstrukci celé zbylé části včetně chodníků. V první části dojde k opravě ložné a obrusné vrstvy s lokálními vyrovnávkami a výměně poškozených silničních obrubníků. V druhé části dojde ke kompletní rekonstrukci všech vrstev vozovky včetně přilehlých ploch a chodníků. Odvodnění zpevněných ploch je zajištěno podélným a příčným sklonem do uličních vpustí, které jsou napojeny do jednotné kanalizace. Stávající uliční vpusti budou osazeny nově, případně posunuty a napojeny ve stejném místě přípojkou jako ve stávajícím stavu do jednotné kanalizace.

Počet odstavných stání 24 stání.

Před rekonstrukcí místní komunikace bude provedena související stavba společnosti SaVaKu a.s. „Český Těšín, Štefánikova oprava revizních šachet a zásypů (č. poruchy 39048)“. Jedná se o opravu revizních kanalizačních šachet, nové propojení kanalizačních přípojek pomocí plastové spojky, výměna nadloží za kamenivo nad potrubím některých stávajících stok kanalizace.

Oprava revizních šachet č. 45, situované v křižovatce ulic Štefánikové a Pražské, RŠ č. 2 na ul. Štefánikové (výměna kónusu) u č.p. 1734/10, RŠ č.5 situované v ulici Božkova u č.p. 140 a RŠ č. 1a v křižovatce ulic Moskevská a Božkova v Českém Těšíně, spočívající ve výměně stávajících skruží, kónusů a poklopů za prefabrikované skruže, kónusy a poklopy ve stejné trase a niveletě, v hloubce uložení od 3,39 po 4,08 m. Šachticová dna budou vyčištěna a zednický vyspravena. Kanalizační přípojkы dotčené stavbou budou propojeny plastovou spojkou. Součástí stavby bude provedena výměna nadloží za kamenivo od 0,5 m nad potrubím stoky. Materiál k provedení opravy zajišťuje SmVaK Ostrava a.s.

Konstrukce nové vozovky je navržena (dle TP 170), D1-A-3, PIII:

Asfaltový mastixový koberec pro obrusné vrstvy ACO 11	40 mm
Asfaltový beton pro podkladní vrstvy ACP 22+	90 mm
Štěrkodrt' ŠDA	200 mm
Štěrkodrt' ŠDB(MZ) Min.	150 mm
Celkem	480 mm

Stanovisko k umístění:

Realizaci výše uvedené stavby na pozemcích dle žadatelem vyznačeného zájmového území v k. ú. Český Těšín **dojde ke střetu** s vodohospodářským zařízením v majetku SmVaK Ostrava a.s., **a vodovodními řady DN 80 PVC, DN 50 PE a DN 40 PE a jednotnými kanalizačními řady DN 300 B, DN 300 PVC a DN 400 PVC** – viz mapová příloha (dále jen „v provozování SmVaK Ostrava a.s.“). Požadujeme respektovat tato zařízení – viz Podmínky týkající se realizace stavby.

Značka: 9773/V001915/2025/BU

Zákres dotčených zařízení v provozování SmVaK Ostrava a.s. je pouze orientační, proto je povinností investora – stavebníka před zahájením prací požádat o vytyčení zařízení v provozování SmVaK Ostrava a.s.

Vytyčení provede na základě objednávky (vodovod – středisko vodovodních sítí Třinec tel. č.: 558 325 269, kanalizace – středisko kanalizačních sítí Český Těšín tel. č.: 558 737 077). V případě nesplnění této povinnosti je investor – stavebník povinen nahradit vlastníkově a provozovateli případnou škodu způsobenou na vodohospodářském zařízení v důsledku neprovedeného vytyčení.

Dále upozorňujeme, že v předmětné lokalitě se nachází stávající vodovodní a kanalizační přípojky, které nejsou v majetku, ani v provozování SmVaK Ostrava a.s. - tyto přípojky nutno respektovat. Zákres těchto přípojek je pouze orientační, za účelem získání informace o přesné poloze těchto přípojek (příp. o jejich hloubce uložení) nutno kontaktovat jejich vlastníka.

Podmínky týkající se realizace stavby:

Při provádění prací, jimiž mohou být dotčena zařízení v provozování SmVaK Ostrava a.s., je stavebník povinen učinit veškerá opatření tak, aby nedošlo k poškození tohoto zařízení a splnit následující podmínky:

- Před zahájením zemních prací je stavebník – investor povinen zabezpečit vytyčení zařízení v provozování SmVaK Ostrava a.s., s vytyčením prokazatelně seznámit pracovníky, kteří budou práce provádět (kontakty viz výše).
- **Písemně nebo telefonicky uvědomit příslušné provozní středisko vodovodních sítí Třinec tel. č.: 558 325 269 a středisko kanalizačních sítí Český Těšín tel. č.: 558 737 077 o zahájení prací, a to nejméně 6 týdnů. Se zástupcem příslušného provozního střediska bude dojednáán postup, koordinace prací a kontrola provedených prací.**
- **Před zahájením a po ukončení prací bude řešená lokalita fyzicky zdokumentována a předána za účasti pracovníků SmVaK Ostrava a.s. O předání a převzetí bude vyhotoven zápis ve stavebním deníku. Bez tohoto zápisu nesouhlasíme s vydáním souhlasu o užívání stavby.**
- V rámci realizace stavby nutno respektovat ochranné pásmo stávajícího zařízení v provozování SmVaK Ostrava a.s.
Ochranné pásmo je stanoveno § 23 zákona č. 274/2001 Sb. v platném znění o vodovodech a kanalizacích pro veřejnou potřebu, je vymezeno vodorovnou vzdáleností od vnějšího líce stěny potrubí na každou stranu:
 - u vodovodních a kanalizačních řadů do průměru 500 mm včetně – 1,5 m,
 - u vodovodních řadů nebo kanalizačních stok o průměru nad 200 mm, jejichž dno je uloženo v hloubce větší než 2,5 m pod upraveným povrchem, se výše uvedené vzdálenosti zvyšují o 1,0 m od vnějšího líce.
- Na základě vytyčení, v místech kolize zařízení v provozování SmVaK Ostrava a.s., je investor – stavebník povinen respektovat ochranné pásmo vodovodního, resp. kanalizačního potrubí a umístit vpusti apod. mimo toto ochranné pásmo, viz výše.
- Při úpravě povrchu terénu v ochranném pásmu bude zachováno alespoň minimální krytí vodovodního, resp. kanalizačního potrubí v souladu s ČSN 73 6005 - se snižováním nebo zvyšováním vrstvy zeminy nesouhlasíme. Veškeré poklopy armatur (šoupátkové, hydrantové) a kanalizační poklopy požadujeme upravit do nivelety konečných úprav terénu.
- Obrubníky zpevněných ploch požadujeme (v místech souběhu obrubníků a zařízení SmVaK Ostrava a.s.) osadit min. 0,5 m od líce stěny potrubí SmVaK Ostrava a.s.
- V rozsahu ochranného pásma našich vedení nebudou zřizovány zařízení staveniště (stavební buňky apod.), skládky materiálu, zeminy apod. Dále nebudou v rozsahu ochranného pásma zařízení SmVaK Ostrava a.s. parkovány stavební stroje (bagry, nákladní vozidla apod.).
- V případě výškové úpravy dotčených armatur na vodovodu je nutno toto konzultovat se střediskem vodovodních sítí Třinec – kontakt viz výše. Úpravy budou prováděny výhradně zaměstnanci SmVaK Ostrava a.s. a to na náklady investora výše uvedené stavby.
- Dopojení kanalizační přípojky musí být vodotěsné, což je nejlépe zaručeno pomocí vložek nebo odboček.
- Zemní práce do vzdálenosti 1 m od okraje zařízení v provozování SmVaK Ostrava a.s. budou prováděny ručním výkopem se zvýšenou opatrností tak, aby nedošlo k poškození našich vedení a zařízení. V případě obnažení potrubí bude toto zabezpečeno před poškozením a bude přizván zástupce SmVaK Ostrava a.s. (kontakt viz výše) za účelem provedení kontroly obnaženého zařízení. Na místě bude se zástupcem SmVaK Ostrava a.s. dohodnut další postup. V případě zjištění porušení

Značka: 9773/V001915/2025/BU

této podmínky, bude stavebník povinen na vyzvání SmVaK Ostrava a.s. opětovně provést obnažení dotčeného zařízení pro provedení dodatečné kontroly.

- Stávající zařízení SmVaK Ostrava a.s. požadujeme během prací zajistit proti poškození.
- Po dobu stavby budou přístupny ovládací armatury vodovodní sítě (šoupáky, hydranty a ventily na vodovodních přípojkách) a kanalizační poklopy případně zařízení související s kanalizací pro veřejnou potřebu (kanalizační čerpací stanice, odlehčovací komory, čistírny odpadních vod a podobně). Po dobu výstavby musí být také umožněn bezplatný přístup a příjezd odpovídající techniky ke zmiňovanému zařízení.
- V ochranném pásmu vodovodní a kanalizační přípojky požadujeme ruční výkop a zvýšenou opatrnost tak, aby nedošlo k poškození přípojky. V případě obnažení přípojky bude přípojka zabezpečena před poškozením.
- Před záhozem bude přizván oprávněný zástupce příslušného střediska (viz výše) ke kontrole místa zásahu do ochranného pásma zařízení v provozování SmVaK Ostrava a.s. Tato kontrola bude zaznamenána ve stavebním deníku. Bez této kontroly nesouhlasíme se zahájením záhozu. Bez písemného dokladu o provedené kontrole zástupcem SmVaK Ostrava a.s. nesouhlasíme s udělením kolaudačního souhlasu, užívání stavby v případě, že předmětná stavba podléhá kolaudaci dle aktuálního znění stavebního zákona.
- Případné poškození zařízení SmVaK Ostrava a.s. bude neprodleně oznámeno na poruchovou linku SmVaK Ostrava a.s. s nepřetržitou službou (tel. 800292300).
- **Upozorňujeme investora, resp. budoucího vlastníka stavby, že v souladu s příslušnými ustanoveními zákona č. 274/2001 Sb. ve znění pozdějších předpisů, je povinen umožnit vstup zaměstnancům provozovatele stávajícího zařízení, včetně příjezdu potřebné mechanizace na pozemky, na nichž nebo pod nimiž se nachází vodovody či kanalizace včetně jejich příslušenství, a to za účelem zajištění jejich řádného provozování, údržby a provádění oprav.**

Pokud při dalších jednáních se SmVaK Ostrava a.s. bude investor zastupován třetí osobou, požadujeme, aby nedílnou součástí žádosti o stanovisko byla plná moc, příp. pověření k zastupování.

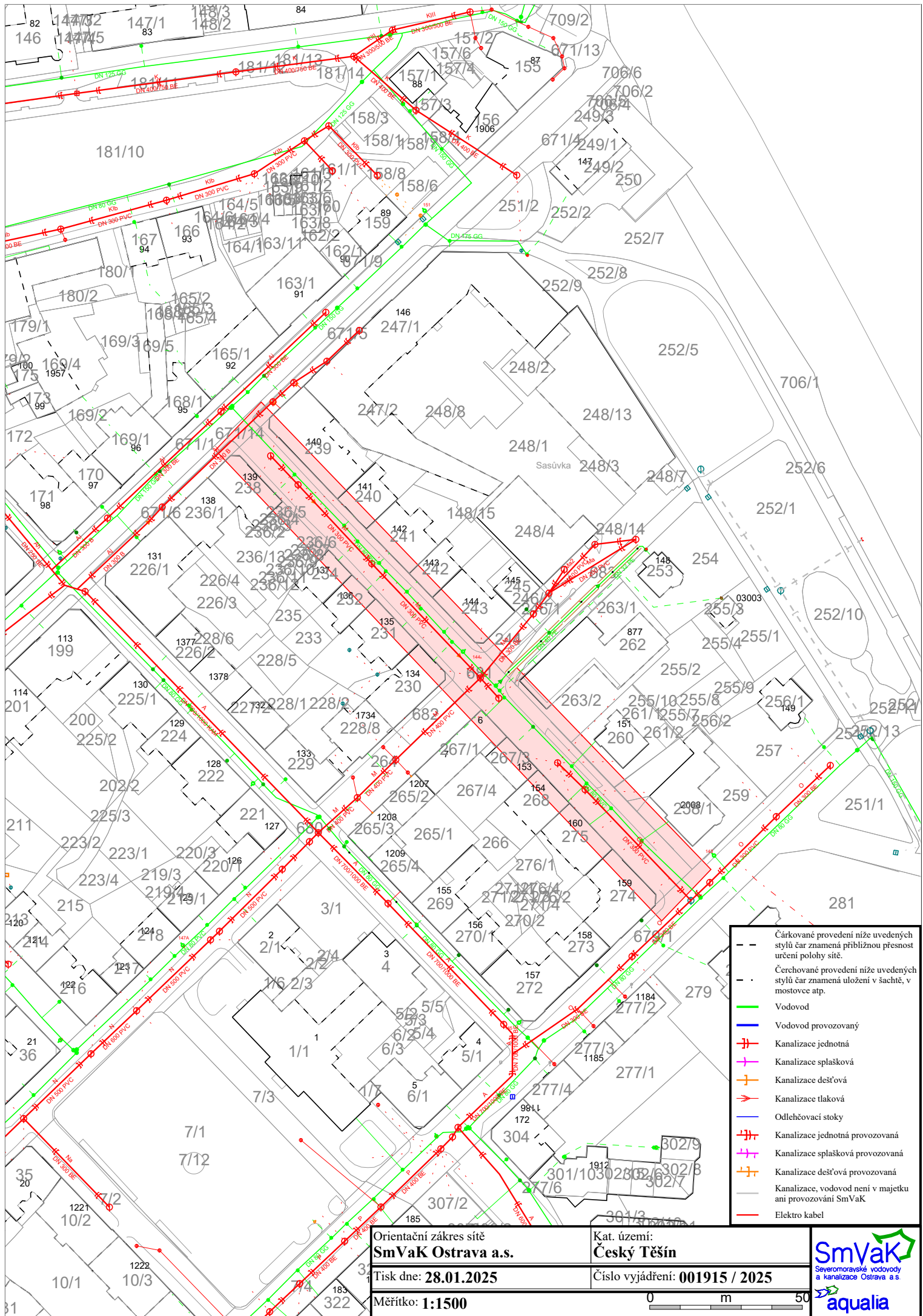
Platnost tohoto stanoviska je 1 rok.

Severomoravské vodovody
a kanalizace Ostrava a.s.
28. října 1235/169, Mariánské Hory,
709 00 Ostrava 36

Ing. Hana Vyškovská
teamleader oddělení vyjadřování

Přílohy:

- Orientační zakres zařízení v majetku SmVaK Ostrava a.s.



Krajská hygienická stanice Moravskoslezského kraje se sídlem v Ostravě

NA BĚLIDLE 7, 702 00 OSTRAVA

VÁŠ DOPIS ZN.:

ZE DNE:

SPIS. ZNAČKA: S-KHSMS 01409/2025/KA/HOK

ČÍSLO JEDNACÍ: KHSMS 09744/2025/KA/HOK

VYŘIZUJE: Bc. Patrik Günther

TEL.: 596 397 267

E-MAIL: patrik.gunther@khssova.cz

DATUM: 25.2.2025

DOPRAPLAN s.r.o.

/IČO 05411572/

Přemyslovců 462/6

709 00 Ostrava – Mariánské Hory

/ds: 2u33ihb/

Nedotčený správní úřad

Krajská hygienická stanice Moravskoslezského kraje se sídlem v Ostravě jako orgán ochrany veřejného zdraví posoudila podání ze dne 10.1.2025, projektové dokumentace pro společné povolení stavby „Rekonstrukce MK ul. Božkova, Český Těšín“ na parc.č. 681, 671/14, 671/5, 671/6, 679/1, k.ú. Český Těšín, obec Český Těšín, stavebníka město Český Těšín, /IČ 00297437/, se sídlem náměstí ČSA 1/1, 737 01 Český Těšín, v zastoupení na základě plné moci ze dne 22.10.2024, DOPRAPLAN s.r.o., /IČO 05411572/, se sídlem Přemyslovců 462/6, Mariánské Hory, 709 00 Ostrava, zastoupená jednatelekou Ing. Dagmar Klajmonovou, z hlediska zájmů jím chráněných ve smyslu § 77 zákona č. 258/2000 Sb., o ochraně veřejného zdraví a o změně některých zákonů, ve znění pozdějších předpisů (dále jen „zákon č. 258/2000 Sb.“).

Předmětem předložené dokumentace pro společné povolení stavby, kterou autorizovala vedoucí projektantka Ing. Dagmar Klajmonovou, DOPRAPLAN s.r.o., /IČO 05411572/, Ostrava, leden 2025, ID SR00X00GN7GO, je oprava místní komunikace na pozemcích na parc.č. 681, 671/14, 671/5, 671/6, 679/1, k.ú. Český Těšín. Jedná se o místní komunikaci ulice Božkova v Českém Těšíně. Stávající vozovka vykazuje viditelné poruchy (trhliny) a k dochází postupné ztrátě asfaltové vozovky a degradaci vrstev. Dle projektové dokumentace dojde k opravě části povrchu komunikace, položení nové vrstvy a ve zbylé části dojde k nahrazení více skladebních vrstev, dále opravě chodníků a přilehlých sjezdů, parkovacích stání pro osobní automobily. Odvodnění je zachováno uličními vpustmi do jednotné kanalizace.

Po posouzení z hlediska požadavků ochrany veřejného zdraví dospěl orgán ochrany veřejného zdraví k závěru, že v uvedené věci **nejdou dotčeny zájmy jím chráněné**, a proto neplní úkoly dotčeného orgánu podle § 82 odst. 2 písm. i) zákona č. 258/2000 Sb. a v postupu podle § 149 zákona č. 500/2004 Sb., správní řád, ve znění pozdějších předpisů,

n e v y d á v á

ve výše uvedené věci závazné stanovisko.

Mgr. Jan Beneš
Digitálně podepsal
Mgr. Jan Beneš
Datum: 2025.02.25
09:21:56 +01'00'

Mgr. Jan Beneš
vedoucí oddělení hygieny obecné a komunální
Krajské hygienické stanice Moravskoslezského kraje
se sídlem v Ostravě

Rozdělovník:

1x adresát, vypraveno DS, počet listů 1

IČ: 71009167

ID datové schránky: w8pai4f

web: www.khssova.cz

Úřední hodiny:

pondělí, středa 8:00 – 17:00

Doručenka datové zprávy

Předmět: Stanovisko k opravě, rekonstrukci MK ul. Božkova, Český Těšín“
ID zprávy: 1485080748
Typ zprávy: Veřejná datová zpráva
Stav zprávy: Doručená
Datum a čas doručení: 26.2.2025 v 15:34:42

Odesílatel: Krajská hygienická stanice Moravskoslezského kraje se sídlem v Ostravě,
Na Bělidle 724/7, Moravská Ostrava, 70200 Ostrava, CZ
ID schránky: w8pai4f
Typ schránky: Orgán veřejné moci
Odesílající osoba: Pověřená osoba

Adresát: DOPRAPLAN s.r.o., Přemyslovců 462/6, Mariánské Hory, 70900 Ostrava, CZ
ID schránky: 2u33ihb
Typ schránky: Právnícká osoba

Zmocnění: 0/0 Sb.
Naše čís. jednací: KHSMS 09744/2025
Naše spisová zn.: S-KHSMS 01409/2025/4
Vaše čís. jednací: Nežadáno
Vaše spisová zn.: Nežadáno
K rukám: Nežadáno
Do vlastních rukou: Ne
Zakázáno doručení fikcí: Ne

Události zprávy:

25.2.2025 v 09:37:34 EV0: Datová zpráva byla podána.
25.2.2025 v 09:37:34 EV5: Datová zpráva byla dodána do datové schránky příjemce. Je-li příjemcem datové zprávy orgán veřejné moci vystupující v postavení orgánu veřejné moci, byla datová zpráva tímto okamžikem doručena.
26.2.2025 v 15:34:42 EV11: Přihlásila se oprávněná osoba ve smyslu § 8, odst. 1 až 4 zákona č. 300/2008 Sb., v platném znění. Datová zpráva je nyní doručena. Případné dřívější datum doručení fikcí nebo doručení dodáním do schránky orgánu veřejné moci není dotčeno.

POLICIE ČESKÉ REPUBLIKY
Krajské ředitelství policie Moravskoslezského kraje
územní odbor Karviná
dopravní inspektorát Karviná
Mírová 1429/37, 735 06 Karviná - Nové Město

Č. j. KRPT-29046-2/ČJ-2025-070306

Karviná - Nové Město 17. února 2025
Počet stran: 1

email: v.zemba@dopraplan.cz

REKONSTRUKCE MK UL. BOŽKOVA, ČESKÝ TĚŠÍN - vyjádření
K č.j.:

Policie České republiky, územní odbor Karviná, dopravní inspektorát Karviná, jako příslušný orgán státní správy ve věcech bezpečnosti a plynulosti provozu na pozemních komunikacích ve věci **REKONSTRUKCE MK UL. BOŽKOVA, ČESKÝ TĚŠÍN** vydává následující

vyjádření

územní odbor Karviná, dopravní inspektorát Karviná **souhlasí** dle ustanovení § 16 odst. 1 zákona č. 13/1997 Sb., o pozemních komunikacích ve znění pozdějších předpisů se záměrem stavby.

územní odbor Karviná, dopravní inspektorát Karviná **souhlasí** s výše uvedenou akcí, neboť návrh odpovídá obecným požadavkům na bezpečnost a plynulost provozu na pozemních komunikacích.

Pzn.

V jednom případě je pod "IP12" špatně otočená "E8d" - doporučujeme realizovat tak, aby odpovídala skutečnosti.

Zpracoval:
por. PhDr. Martin Dyszkiewicz

npor. Mgr. Daniel Sekanina
vedoucí DI



Záměr: Z/2025/18395
Řízení: R/2025/22409
Č.j.: **R/2025/22409/7**
PID: SR00X00KEDT2
Úřad:

Dne: 06.03.2025

Městský úřad Český Těšín - DOSS

Adresát:
Rozdělovník

náměstí ČSA 1/1
73701 Český Těšín

DICBU92

Vyřizuje: **Mgr. Martina Pyszková**
Tel: 553 035 601

Koordinované závazné stanovisko

Městský úřad Český Těšín, jako věcně a místně příslušný dotčený orgán podle § 7 odst. 2, § 61 odst. 1 písm. c) a § 66 zákona č. 128/2000 Sb., o obcích (obecní zřízení), ve znění pozdějších předpisů, podle § 3 odst. 12 zákona č. 51/2020 Sb., o územně správním členění státu a o změně souvisejících zákonů (zákon o územně správním členění státu), ve spojení s § 12 odst. 4 vyhlášky ministerstva vnitra č. 346/2020 Sb., o stanovení správních obvodů obcí s rozšířenou působností, území obvodu hlavního města Prahy a příslušnosti některých obcí do jiného okresu, ve znění vyhlášky č. 389/2022 Sb., a podle § 11 odst. 1 písm. a) a b) a § 136 zákona č. 500/2004 Sb., správní řád, ve znění pozdějších předpisů (dále jen „správní řád“), **a to orgán v oblasti geologických prací** podle § 13 odst. 3, § 22a odst. 5 a § 25a zákona č. 62/1988, o geologických pracích, ve znění pozdějších předpisů (dále jen „zákon o geologických pracích“), **vodoprávní úřad** podle § 17, § 104 odst. 2 písm. c) a odst. 3, § 106 odst. 1 a § 126a zákona č. 254/2001 Sb., o vodách a o změně některých zákonů (vodní zákon), ve znění pozdějších předpisů (dále jen „vodní zákon“), **orgán vykonávající státní správu v oblasti odpadového hospodářství** podle § 146 odst. 3, 4 a 5, § 151 odst. 2 a § 152 odst. 1 zákona č. 541/2020 Sb., o odpadech, ve znění pozdějších předpisů (dále jen „zákon o

odpadech“), **orgán ochrany přírody** podle § 4 odst. 2, § 5 odst. 3, § 5b odst. 1, § 8 odst. 1, § 9 odst. 1, § 12 odst. 2, § 46 odst. 1, § 63 odst. 1, § 75 odst. 1 písm. a) a b) a odst. 3, § 76, § 77 odst. 1 písm. a), c), g), k), n) a q), § 83 odst. 8, § 90 odst. 16 a § 90a zákona č. 114/1992 Sb., o ochraně přírody a krajiny, ve znění pozdějších předpisů (dále jen „zákon o ochraně přírody a krajiny“), **orgán ochrany zemědělského půdního fondu** podle § 2, § 8a odst. 2, § 8b odst. 1, § 9 odst. 8, § 13 odst. 1 písm. a), § 15 písm. c), i) a k), § 18a a § 21 odst. 4 věty první zákona č. 334/1992 Sb., o ochraně zemědělského půdního fondu, ve znění pozdějších předpisů (dále jen „zákon o ochraně zemědělského půdního fondu“), **a orgán státní správy lesů** podle § 12 odst. 3 a 4, § 14 odst. 2 a 3, § 16, § 17, § 47 odst. 1 písm. a), § 48 odst. 1 písm. c) a d) a odst. 2 písm. c) a § 58a zákona č. 289/1995 Sb., o lesích a o změně a doplnění některých zákonů (lesní zákon), ve znění pozdějších předpisů (dále jen „lesní zákon“), **respektive správní orgán příslušný k vydání jednotného environmentálního stanoviska** podle § 11 písm. d) a § 18 zákona č. 148/2023 Sb., o jednotném environmentálním stanovisku, ve znění zákona č. 465/2023 Sb. (dále jen „zákon o environmentálním stanovisku“), **a dále jako orgán státní památkové péče** podle § 14 odst. 1, § 29 odst. 2 písm. b) a § 42a zákon č. 20/1987 Sb., o státní památkové péči, ve znění pozdějších předpisů (dále jen „zákon o státní památkové péči“), **a orgán státní správy myslivosti** podle § 57 odst. 4 a § 60 zákona č. 449/2001 Sb., o myslivosti a o změně a doplnění některých zákonů, ve znění pozdějších předpisů (dále jen „zákon o myslivosti“), po zahrnutí požadavků na ochranu všech dotčených veřejných zájmů, které městský úřad hájí podle právních předpisů,

vydává

podle § 176 zákona č. 283/2021 Sb., stavební zákon, ve znění pozdějších předpisů (dále jen „stavební zákon“), § 149 odst. 1 a 2 správního řádu, přiměřeně též podle § 140 správního řádu a podle § 6 a § 15 písm. a) zákona o jednotném environmentálním stanovisku **žadatel**, kterým je město Český Těšín, IČO 00297437, sídlem náměstí ČSA 1/1, 737 01 Český Těšín, na základě plné moci zastoupeno společností DOPRAPLAN s.r.o., IČO 05411572, sídlem Přemyslovců 462/6, Mariánské Hory, 709 00 Ostrava,

k záměru „Rekonstrukce MK ul. Božkova, Český Těšín“

na základě předložené projektové dokumentace pod názvem „Rekonstrukce MK ul. Božkova, Český Těšín“, zpracovatele DOPRAPLAN s.r.o., zpracované v lednu 2025, ID dokumentace SR00X00JJBIN, přístupné ze záměru Z/2025/37103, k povolení záměru „Rekonstrukce MK ul. Božkova, Český Těšín“ na pozemcích parc. č. 681, 679/1, 244, 683, 671/14, 671/6, 671/5 v katastrálním území Český Těšín,

toto koordinované závazné stanovisko včetně souhlasného jednotného environmentálního stanoviska se závěrem, že předmětný záměr je přípustný:

I. Záměr „Rekonstrukce MK ul. Božkova, Český Těšín“ je z hlediska vlivů na všechny dotčené složky životního prostředí přípustný za následující podmínky:

- **Investor nese plnou zodpovědnost za povodňové škody na svém majetku, způsobené povodňovými průtoky a nebude po správci vodního toku požadovat náhradu škody na svém majetku, způsobenou povodňovými průtoky.**

II. Městský úřad Český Těšín, odbor územního rozvoje, jako příslušný orgán státní památkové péče, dospěl k závěru, že záměr rekonstrukce MK Božkova v Českém Těšíně, na pozemcích parc. č. 681, 679/1, 244, 683, 671/14, 671/6, 671/5, v katastrálním území Český Těšín, který se nachází na území Městské památkové zóny Český Těšín prohlášené Ministerstvem kultury ČR formou opatření obecné povahy č. 6/2014, s účinností od 02.05.2014, spočívající dle návrhu žadatele ve:

- **Řešená oblast ul. Božkova se nachází v centru města Český Těšín, mezi ulicemi Moskevská a Hlavní třída. Komunikace je jednosměrná směrem k ul. Hlavní třída. Projektová dokumentace řeší úpravu a celkovou rekonstrukci tohoto úseku.**
- **Jedná se o stávající zástavbu jednosměrné komunikace s šikmým parkovacím stáním vlevo a chodníky po obou stranách. V úseku km 0,011-0,100 se nachází zelený pás vpravo šířky 1,7 m se stromy.**

Rozdělení uličního prostoru se nemění. V první části v km 0,011-0,102 dojde pouze k opravě obrusné a ložné vrstvy komunikace s lokální výměnou poškozených silničních obrubníků. Ve zbylém úseku dojde ke kompletní rekonstrukce vozovky včetně přilehlých ploch a chodníků.

- Vozovka bude rekonstruována ve všech vrstvách, v případě neúnosné zemní pláně dojde k výměně také aktivní zóny. Budou osazeny nové silniční obrubníky a předlážděny chodníky s doplněním signálních a varovných pásů v místě pro přecházení. Po levé straně komunikace bude vybudováno šikmé parkovací stání v úhlu 60°. Parkovací stání je navrženo pro motorové vozidla kategorie O1. Celkem bude vybudováno 21 stání + 3 stání pro osoby se sníženou schopností pohybu a orientace.
- Komunikace bude kompletně rekonstruovaná v celé tloušťce, pokud bude nutné i s aktivní zónou. Povrch bude asfaltový. Parkovací stání budou mít také asfaltový povrch. Chodníky budou vybudovány z dlažby v šedé barvě, reliéfní dlažba bude černá.
- Odvodnění zpevněných ploch je zajištěno podélným a příčným sklonem do uličních vpustí, které jsou napojeny do jednotné kanalizace. Stávající uliční vpusti budou osazeny nově, případně posunuty a napojeny ve stejném místě přípojkou jako ve stávajícím stavu do jednotné kanalizace.
- Stávající rychlost v území je 50 km/h. V rámci rekonstrukcí ul. Štefánikova a ul. Božkova, dojde k úpravě oblasti na zónu 30.
- Šířka nové komunikace je navržena v proměnné šířce 4,0-4,3 m. Parkovací stání je délky 5,2 m, základní šířky 2,9 m s rozšířením u krajních stání. Chodníky mají proměnlivou šířku způsobenou různým členěním fasád domů. Šířka se pohybuje 2,0-2,35m.
- V km 0,108 je součástí rekonstrukce křižovatky, zde dojde v pravé straně úpravě středového ostrůvku na pojezdový. V rámci úprav dojde k osazení nového obrubníku a jeho snížení na výšku 30 mm, osazení žulových kostek do lože ve spádu 3 % do vozovky a ukončeno obrubníkem výšky 100 mm.
- V km 0,166 vpravo se nachází původní vjezd do vnitrobloku přes vrata. Nově dojde ke snížení obruby na výšku 20 mm nad vozovku a chodník bude doplněn o varovný pás, pro případné využívání tohoto vjezdu.

- V místě sjezdu v km 0,180 vlevo bude chodník ukončen obrubou a doplněn o varovný pás. Povrch sjezdu bude asfaltový, konstrukčně stejný jako komunikace. Sjezd bude od komunikace oddělen nájezdovým silničním obrubníkem výšky 20 mm. Chodníková dlažba bude v tomto místě ukončena zapuštěným chodníkovým betonovým obrubníkem.
- V km 0,190 vpravo dojde k ukončení chodníku na délku 15,0m. V této délce bude vybudována pojízdná plocha ze zámkové dlažby. V celé délce snížení bude plocha doplněna o varovný pás. Plocha bude sloužit pro zásobování restaurace pro dočasné odstavení vozidel zásobování a vyložení zboží. Plocha bude ze zesílených vrstev se zámkovou dlažbou.
- Chodníky se dopojí do stávajících obslužných komunikací, vybaví se prvky pro bezbariérové užívání – varovné a signální prvky dlažby, zvýšený obrubník (vodící linie). Chodníky budou provedeny konstrukčně tak, aby vyhověly případnému pojezdu vozidel – údržby, požárních vozů apod.
- Z důvodu zajištění případného zobousměrnění ul. Božkova v případě uzavírek jiných ulic není možné vysadit chodníky ke konci parkovacího stání. Z toho důvodu budou použita nízká betonová svodidla výšky 0,5 m pro zajištění bezpečnosti a rozhledu pro chodce.
- V rámci seznámení s podklady závazného stanoviska byla dokumentace doplněna dne 19.02.2025, pod č. j. MUCT/14197/2025, o upřesnění tvaru a druhu navržené dlažby následovně:
 - RELIÉFNÍ DLAŽBA - BARVA ČERNÁ, 200/100 mm, TL. 60 mm
 - DLAŽBA BEZ FAZETY (OLEMOVÁNÍ RELIÉFNÍ DLAŽBY) - BARVA ŠEDÁ, 400/400 mm, TL. 60 mm
 - CHODNÍKOVÁ DLAŽBA - BARVA ŠEDÁ, RŮZNÉ VELIKOSTI, TL. 60 mm
 - 200/200 mm
 - 200/300 mm
 - 100/100 mm
 - CHODNÍKOVÁ DLAŽBA - BARVA ŠEDÁ, RŮZNÉ VELIKOSTI, TL. 60 mm

Skladba dle předložených výkresů „SO 101 VZOROVÝ PŘÍČNÝ ŘEZ“ ČÍS. PŘÍLOHY 04. a „D.1.1 SO 101 BEZBARIÉROVÉ ŘEŠENÍ – DETAILS“ ČÍS. PŘÍLOHY 07. z ledna 2025.

je ve smyslu ustanovení § 14 odst. 3 památkového zákona z hlediska zájmů státní památkové péče **přípustný za dodržení této podmínky:**

- **Navržená betonová dlažba bude obdélného nebo čtvercového formátu, bude jednotného typu, nebudou kombinovány různé tvary zámkové dlažby.**

Odůvodnění:

Městský úřad Český Těšín jako věcně a místně příslušný dotčený orgán obdržel od žadatele dne 30.01.2025 žádost o vydání koordinovaného závazného stanoviska, včetně jednotného environmentálního stanoviska, k předmětnému záměru, který lze v krátkosti popsat takto:

Jedná se o opravu místní komunikace ul. Božkova v Českém Těšíně. V první části úseku v km 0,011-0,102 dojde pouze k opravě povrchu komunikace, tj. položení nové ložné a obrusné vrstvy včetně lokálních vyrovnávek, dojde k lokální výměně poškozených silničních betonových obrubníků. Do jiných částí uličního prostoru se nebude zasahovat. Ve zbylé části úseku dojde k rekonstrukci všech vrstev vozovky, včetně podkladních vrstev a v případě nedostatečné únosnosti na pláni také včetně aktivní zóny. Také dojde k opravě chodníků a přilehlých sjezdů. V rámci opravy druhého úseku dojde k vybudování nového šikmého parkovacího stání pro motorová vozidla včetně vymezení míst pro osoby se sníženou schopností pohybu a orientace. Celkem bude vybudováno 21 stání + 3 stání pro osoby se sníženou schopností pohybu a orientace. Celá ul. Božkova je řešena jako jednosměrná ve směru staničení. Odvodnění ploch je řešeno uličními vpustmi stávajícími přípojkami do jednotné kanalizace.

Dne 06.02.2025 bylo pod č. j. R/2025/22409/2 vydáno usnesení o prodloužení lhůty pro vydání koordinovaného závazného stanoviska na 60 dnů od podání žádosti. Zástupce žadatele byl o vydání tohoto usnesení vyrozuměn dne 07.02.2025. Dne 27.02.2025 byla zástupci žadatele doručena výzva k doplnění podkladu žádosti – stanoviska správce povodí. Toto stanovisko bylo tentýž den doloženo.

Podkladem pro vydání tohoto koordinovaného závazného stanoviska byla již zmíněná žadatelem předložená projektová dokumentace předmětného záměru a dále následující podklady:

- žádost ze dne 30.01.2025,
- plná moc,
- usnesení č. j. R/2025/22409/2 ze dne 06.02.2025,
- vyrozumění č. j. R/2025/22409/3 ze dne 06.02.2025,
- výzva k doplnění podkladů žádosti č. j. R/2025/22409/4 ze dne 21.02.2025,
- záznam ze dne 26.02.2025, č. j. R/2025/22409/5, o doložení opravené verze dokumentace s novým číslem záměru,
- doplnění podkladů žádosti ze dne 27.02.2025,
- vyjádření Národního památkového ústavu, územního odborného pracoviště v Ostravě ze dne 11.02.2025, č. j. NPU-381/10642/2025,
- stanovisko Povodí Odry s. p. ze dne 24.01.2025, č. j. POD/690/2025.

Předmětným záměrem budou dotčeny zájmy chráněné zákonem o odpadech, vodním zákonem a zákonem o státní památkové péči.

Jednotné environmentální stanovisko je vydáno namísto následujících správních úkonů:

- vyjádření orgánu vykonávající státní správu v oblasti odpadového hospodářství k nakládání s odpady ke změně dokončené stavby podle § 146 odst. 3 písm. b) zákona o odpadech,
- souhlasu vodoprávního úřadu ke stavbám a činnostem, k nimž není třeba povolení podle vodního zákona podle § 17 odst. 1 vodního zákona.

Při vydávání tohoto koordinovaného závazného stanoviska byl přiměřeně použit § 140 správního řádu o společném řízení. Oprávněnými úředními osobami, které se podílely na vydávání tohoto koordinovaného závazného stanoviska, jsou: Mgr. Miroslav Morawiec, č. funkce 9101, za orgán státní památkové péče, mgr inž. Magda Víšek Waleczek, č. funkce 6123, za orgán veřejné správy v oblasti odpadového hospodářství, Ing. Petr Nestrašil, č. funkce 6120, za orgán ochrany přírody, orgán státní správy lesů a orgán státní správy myslivosti, Ing. Gabriela Hlaviczka Böhmová, č. funkce 6124, za vodoprávní

úřad, Irena Kostelencová, č. funkce 6122, za orgán ochrany zemědělského půdního fondu.

K jednotlivým právním předpisům, respektive oblastem veřejné správy, v rámci nichž byl předmětný záměr vyhodnocován při vydávání tohoto koordinovaného závazného stanoviska, uvádí městský úřad následující.

Zákon o geologických pracích:

S ohledem na to, že předmětný záměr se nenachází v území vymezeném Ministerstvem životního prostředí jako území se zvláštními podmínkami geologické stavby, zejména s předpokládanými ložisky nerostů nebo se zvlášť nepříznivými inženýrskogeologickými poměry, městský úřad konstatuje, že nejsou dotčeny veřejné zájmy, které podle zákona o geologických pracích hájí.

Předmětný záměr **je** na základě posouzení v rámci této oblasti veřejné správy **přípustný**.

Vodní zákon:

Stavba se nachází v okraji záplavového území stoleté vody toku Olše, tudíž si investor musí být rizika záplav vědom a zodpovídat tak za případné škody způsobené povodňovými průtoky na svém majetku.

Jako podklad pro udělení souhlasu bylo doloženo kladné stanovisko Povodí Odry s. p. ze dne 24.01.2025 pod č. j. POD/690/2025.

Vodoprávní úřad posoudil možnost zhoršení stavu nebo ekologického potenciálu útvaru povrchové vody nebo stavu útvaru podzemní vody. Zároveň posoudil, zda provedením záměru nedojde k takové změně fyzikálních poměrů, která by vedla ke znemožnění dosažení dobrého stavu nebo dobrého ekologického potenciálu útvaru povrchové vody nebo dobrého stavu útvaru podzemní vody.

Vodoprávní úřad dospěl k názoru, že z hlediska cílů ochrany vod v § 23a vodního zákona a zájmů uvedených v Národním plánu povodí Odry a Plánu dílčího povodí Horní Odry je uvedený záměr možný, protože jím nedojde ke zhoršení chemického, ekologického a kvantitativního stavu dotčených útvarů povrchových a podzemních vod a nebude znemožněno dosažení jejich dobrého potenciálu.

Předmětný záměr **je** na základě posouzení v rámci této oblasti veřejné správy **přípustný**.

Zákon o odpadech:

Podle § 146 odst. 3, 4 a 5 zákona o odpadech obecní úřad obce s rozšířenou působností vydává:

- a) závazné stanovisko k terénním úpravám a k odstranění stavby podléhající povolení podle stavebního zákona z hlediska nakládání s odpady, vedlejšími produkty, stavebními výrobky, které přestaly být odpadem, nebo stavebními výrobky určenými k opětovnému použití; v závazném stanovisku může stanovit podmínky, které zajistí ochranu zdraví a životního prostředí a dodržení hierarchie odpadového hospodářství,
- b) vyjádření ke změně dokončené stavby podléhající povolení podle stavebního zákona z hlediska nakládání s odpady, vedlejšími produkty, stavebními výrobky, které přestaly být odpadem, nebo stavebními výrobky určenými k opětovnému použití,
- c) vyjádření ke zřízení zařízení určeného pro nakládání s odpady a k zavedení nebo rozšíření výroby oxidu titaničitého.

Vyjádření a závazné stanovisko podle § 146 odst. 3 zákona o odpadech vydává obecní úřad obce s rozšířenou působností, v jehož správním obvodu má být realizován příslušný záměr. Podle § 151 odst. 2 zákona o odpadech, jedná-li se o záměr vyžadující jednotné environmentální stanovisko, závazné stanovisko podle § 146 odst. 3 písm. a) a vyjádření podle § 146 odst. 3 písm. b) a c) se nevydávají.

Správní orgán odpadového hospodářství konstatuje, že předmětný záměr splňuje výše uvedená ustanovení zákona o odpadech, jeho uskutečněním při dodržení předložené dokumentace nebudou ohroženy zájmy chráněné zákonem o odpadech a jeho prováděcími předpisy.

Předmětný záměr **je** na základě posouzení v rámci této oblasti veřejné správy **přípustný**.

Původce odpadů je povinen při odstraňování stavby, provádění stavby nebo údržbě stavby dodržet postup pro nakládání s vybouranými stavebními

materiály určenými pro opětovné použití, vedlejšími produkty a stavebními a demoličními odpady tak, aby byla zajištěna nejvyšší možná míra jejich opětovného použití a recyklace.

Správní orgán dále upozorňuje, že s veškerými vzniklými odpady je nutno nakládat dle platné legislativy v odpadovém hospodářství, zejména dle platné hierarchie způsobů nakládání s odpady a povinnostmi původce odpadů, jak je uvedeno v §§ 3, 12, 13, 15 a 93a zákona o odpadech.

Zákon o ochraně přírody a krajiny:

Předmětným záměrem nedojde k zásahu do významného krajinného prvku, ke zbytečnému úhynu rostlin a zraňování nebo úhynu živočichů, ničení biotopů včetně narušení migračních tras, nebude stanoven odchýlný postup při ochraně ptáků, nedojde ke kácení dřevin rostoucích mimo les, snížení nebo změně krajinného rázu, záměrem nebudou dotčeny památné stromy a veřejně přístupné účelové komunikace, stezky a pěšiny, proto orgán ochrany přírody sděluje, že nejsou dotčeny zájmy chráněné zákonem o ochraně přírody a krajiny.

Předmětný záměr **je** na základě posouzení v rámci této oblasti veřejné správy **přípustný**.

Zákon o ochraně zemědělského půdního fondu:

Předmětným záměrem nebudou dotčeny pozemky, které jsou součástí zemědělského půdního fondu.

Předmětný záměr **je** na základě posouzení v rámci této oblasti veřejné správy **přípustný**.

Lesní zákon:

Předmětným záměrem nedojde k dělení lesních pozemků, dotčení pozemků do vzdálenosti 30 m od okraje lesa, k odnětí a k omezení jejich využívání, proto orgán státní správy lesů sděluje, že nejsou dotčeny zájmy chráněné lesním zákonem.

Předmětný záměr **je** na základě posouzení v rámci této oblasti veřejné správy **přípustný**.

Zákon o myslivosti:

Předmětným záměrem nejsou dotčeny honební pozemky uvedené v § 2 zákona o myslivosti.

Zákon o státní památkové péči:

Městský úřad Český Těšín, odbor územního rozvoje, jako dotčený orgán státní památkové péče (dále jen správní orgán) obdržel dne 03.02.2025 žádost o vydání závazného stanoviska, v souladu s § 14 odst. 2 památkového zákona, kterou podalo Město Český Těšín, IČO 00297437, se sídlem náměstí ČSA 1/1, 737 01 Český Těšín, na základě plné moci zastoupené společností DOPRAPLAN s.r.o., IČO 05411572, sídlem Přemyslovců 462/2, Mariánské Hory, 709 00 Ostrava, která se týká provedení stavebních prací na pozemcích nacházejících se na území městské památkové zóny (dále jen „MPZ“), tudíž jsou dotčeny zájmy státní památkové péče.

Popis současného stavu:

Jedná se o plochu komunikace a chodníky na ulici Božkově, která je tvořena skládanou betonovou dlažbou a asfaltovým povrchem vozovky. Ulice je lemována řadou historických městských domů. Řešená oblast ul. Božkova se nachází v centru města v úseku mezi ul. Moskevská a Hlavní třída v Českém Těšíně.

Projektová dokumentace řeší úpravu a celkovou rekonstrukci tohoto úseku. Podrobnější popis navrhovaných prací je uveden ve výrokové části tohoto závazného stanoviska.

Chráněné památkové hodnoty městské památkové zóny:

Městská památková zóna v Českém Těšíně byla prohlášena k ochraně kulturních hodnot – architektonických, urbanistických, historických uměleckých, estetických a krajinných, které dokládají vývoj města. Kulturní hodnotu MPZ prezentuje dochované funkční a prostorové uspořádání centra města, jeho urbanistická skladba (pozemky, komunikace, veřejné prostory, vodní plochy a zeleň), architektonické soubory a jednotlivé objekty vybudované ve stylu klasicismu, secese, art deco a tradicionalismu prvorepublikového Československa včetně architektonického a uměleckého

ztvárnění fasád, v jejichž důsledku si město uchovalo historický ráz prostředí z období jeho vzniku - z konce 19. a začátku 20. století.

Památkovou, kulturní hodnotou daného území je dále panorama památkové zóny, vnější i vnitřní obraz sídla v blízkých i dálkových pohledech, vizuální autenticita, střešní krajina, hmotové a dobové materiálové řešení všech budov v MPZ, včetně kompozice průčelí, přičemž významnou měrou se na památkové hodnotě podílí způsob řešení okenních výplní (hloubka, členění a způsob otvírání oken, subtilnost okenních rámců), pojetí parteru, fasád, střech a detailů.

Současná podoba dotčeného prostoru je správnímu orgánu známa z jeho úřední činnosti.

Dne 04.02.2025 byla zaslána žádost odborné organizaci státní památkové péče, tj. Národnímu památkovému ústavu, územnímu odbornému pracovišti v Ostravě (dále jen „odborná organizace“), o písemné vyjádření podle § 14 odst. 4 památkového zákona. Vyjádření odborné organizace č. j. NPU-381/10642/2025 správní orgán obdržel dne 13.02.2025. Odborná organizace ve svém písemném vyjádření uvedla (cit. kurzívou):

Národní památkový ústav na základě prostudování předložených podkladů a znalosti situace konstatuje, že posuzované práce budou v souladu se zájmem ochrany výše uvedených kulturně historických hodnot za dodržení následujících podmínky:

- 1. Navržená betonová dlažba bude obdélného nebo čtvercového formátu, neakceptovatelné je užití zámkové dlažby typu „kost“. Betonová dlažba bude jednotného typu, nebudou kombinovány různé tvary dlažby.*

Zdůvodnění:

Ad 1. V předložené projektové dokumentaci není specifikovaný tvar betonové dlažby, proto upřesňujeme její tvarové provedení. Užití dlažby typu „kost“ je v prostředí MPZ neakceptovatelné, jedná se o novodobý typ dlažby, působící v historicky cenném území rušivě. Rovněž navrhované kombinace různých typů zámkové dlažby není vhodná a v celkovém řešení by působila rušivě.

Podklady pro vydání závazného stanoviska jsou:

- Žádost o vydání závazného stanoviska č. j. MUCT/8784/2025 ze dne 03.02.01.2025 (převzato ze žádosti o vydání koordinovaného závazného stanoviska včetně jednotného environmentálního stanoviska č. R/2025/22409 ze dne 30.01.2025) vč. projektové dokumentace „Rekonstrukce MK ul. Božkova, Český Těšín“, vypracované Ing. Dagmar Klajmonovou a Ing. Vojtěchem Žembou (DOPRAPLAN s.r.o.) v lednu 2025;
- Vyjádření odborné organizace č. j. NPU-381/10642/2025 ze dne 11.02.2025;
- Usnesení o prodloužení lhůty č. j. R/2025/22409/2 ze dne 06.02.2025 a vyrozumění č. j. R/2025/22409/3 z téhož dne.

Správní orgán dal žadateli možnost vyjádřit se k podkladům závazného stanoviska a zaslal žadateli oznámení o seznámení s podklady závazného stanoviska (č. j. MUCT/11936/2025), kde stanovil lhůtu k seznámení s podklady závazného stanoviska. Vyjádření NPÚ bylo pro usnadnění žadateli zasláno dne 14.02.2025, jako příloha výše uvedeného oznámení, doručeno 14.02.2025.

Žadatel této možnosti využil a dne 19.02.2025 správnímu orgánu telefonicky a následně prostřednictvím e-mailu sdělil, že projektovou dokumentaci doplnil o návrh konkrétního druhu dlažby, s tvarem dle požadavků uvedených ve vyjádření odborné organizace. Sdělení žadatele a doplnění PD zaevidováno do spisu pod č. j. MUCT/14197/2025. Navržené provedení dlažby bylo následně konzultováno s odbornou organizací, která s předloženým řešením vyjádřila souhlas. Založeno do spisu k výše uvedenému doplnění dokumentace. Upravená PD je v ISSŘ zaevidována v záměru Z/2025/37103 ze dne 26.02.2025, ID SR00X00JJBIN.

Správní orgán se při rozhodování v dané věci řídil následujícími úvahami:

Správní orgán dlouhodobě zastává názor, že každý stavební zásah na území MPZ Český Těšín má nejen splnit svůj utilitární záměr požadovaný žadatelem, ale zároveň musí respektovat dochované kulturně historické hodnoty dokládající stavební vývoj nově vzniklého města a nadto i přispívat ke kultivaci veřejného prostoru města. Za tímto účelem je nezbytné zajistit užití materiálů, které se co nejvíce přibližují materiálům používaným v době vzniku

stavby, jakož i významu místa odpovídajících architektonických návrhů nových prvků.

Správní orgán se při rozhodování v předmětné věci ztotožnil s názorem odborné organizace, že není vhodné, aby bylo kombinováno více druhů dlažby na opravovaném úseku místní komunikace. Stejně tak za nevhodné považuje dříve často používané tvarové zámkové dlažby.

Správní orgán proto zapracoval podmínku stanovenou odbornou organizací do tohoto závazného stanoviska. Cílem této podmínky je zajistit jednotný vzhled chodníků v opravovaném úseku a umožnit následnou kontrolu provedených prací.

Dlažba navržená v průběhu seznámení s podklady závazného stanoviska stanoveným podmínkám vyhovuje. Jedná se o betonovou dlažbu v šedé barvě, čtvercového a obdélníkového tvarů, o rozměrech 200/200 mm, 200/300 mm, 100/100 mm, doplněná v místech přechodů pro chodce o reliéfní dlažbu černé barvy, různých rozměrů. Celek by měl díky náhodné skladbě dlažebních kostek vhodně zapadnout do historického prostředí MPZ.

Provedenými stavebními pracemi při úpravě ploch MK ul. Božkova tak dojde ke kultivaci veřejného prostoru města.

Správní orgán zhodnotil veškeré podklady jednotlivě a ve vzájemných souvislostech, přičemž dospěl k závěru, že realizací záměru provedení rekonstrukce MK ul. Božkova dle předložené a doplněné projektové dokumentace nedojde k negativnímu ovlivnění chráněných hodnot dané městské památkové zóny a stanovil navržené práce z hlediska zájmů státní památkové péče za přípustné, za dodržení stanovené podmínky.

Upozornění:

K výše uvedenému záměru sdělujeme, že stavební činnost bude prováděna na území s archeologickými nálezy. Z tohoto důvodu je nutné dle ustanovení § 22 odst. 2 památkového zákona ohlásit písemně s dostatečným časovým předstihem zahájení výkopových prací Archeologickému ústavu Akademie věd ČR, Čechyňská 363/19, 602 00 Brno (on-line formulář je k dispozici na adrese <http://api.archeologickamapa.cz/oznameni/0/>) a následně umožnit některé z oprávněných organizací provedení záchranného archeologického výzkumu na

základě dohody uzavřené podle § 22 odst. 1 a 2 téhož zákona. Seznam oprávněných organizací pro Moravu a Slezsko je k dispozici na adrese <https://www.arub.cz/referat-archeologicke-pamatkove-pece/opravnen-organizace/>.

Podle § 176 odst. 5 stavebního zákona je **koordinované závazné stanovisko platné 5 let ode dne jeho vydání**. Zahrnuje-li koordinované závazné stanovisko jednotné environmentální závazné stanovisko, použijí se ustanovení o platnosti jednotného environmentálního závazného stanoviska podle zákona o jednotném environmentálním stanovisku pro koordinované závazné stanovisko obdobně. Platnost jednotného environmentálního stanoviska je 5 let od jeho vydání s tím, že může být na žádost žadatele prodloužena (viz § 7 zákona o jednotném environmentálním stanovisku).

Podle § 10 odst. 1 zákona o jednotném environmentálním stanovisku příslušný orgán zveřejní jednotné environmentální stanovisko způsobem umožňujícím dálkový přístup, a to bez zbytečného odkladu od jeho vydání, po dobu nejméně 15 dnů. Obce, jejichž území může být vlivy záměru zasaženo, příslušný orgán o vydání jednotného environmentálního stanoviska vyrozumí.

Podle § 17 odst. 1 zákona o jednotném environmentálním stanovisku se přestupku dopustí ten, kdo nesplní některou z podmínek stanovených na základě jednotného environmentálního stanoviska podle zákona o jednotném environmentálním stanovisku rozhodnutím v následném řízení. Podle § 17 odst. 2 zákona o jednotném environmentálním stanovisku lze za tento přestupek uložit pokutu fyzické osobě až do výše 1 000 000 Kč a právnické osobě nebo podnikající fyzické osobě až do výše 10 000 000 Kč.

Poučení

Závazné stanovisko ve smyslu § 149 správního řádu není samostatným rozhodnutím a nelze se proti němu odvolat. Jeho obsah je závazný pro výrokovou část správního rozhodnutí vydávaného v následném řízení podle § 1 zákona o jednotném environmentálním stanovisku. Obsah závazného stanoviska lze napadnout v rámci odvolání proti rozhodnutí, které bylo závazným stanoviskem podmíněno. Jestliže odvolání směřuje proti obsahu závazného stanoviska, vyžádá podle § 149 odst. 7 správního řádu odvolací správní orgán změnu nebo potvrzení závazného stanoviska od správního

orgánu nadřízeného správnímu orgánu příslušnému k vydání závazného stanoviska.

Podepsáno dle data v el. podpisu.

Digitálně podepsal Ing.
Jarmila Lýčková
dne 06.03.2025 10:51

Rozdělovník:

Zástupce žadatele

DOPRAPLAN s.r.o., Přemyslovců 462/6, Mariánské Hory, 70900
Ostrava

Dotčená obec

město Český Těšín (Městský úřad Český Těšín, odbor výstavby a živ.
prostředí), náměstí ČSA 1/1, 73701 Český Těšín

Doručenka datové zprávy

Předmět: Koordinované závazné stanovisko
ID zprávy: 1490159699
Typ zprávy: Veřejná datová zpráva
Stav zprávy: Doručená
Datum a čas doručení: 6.3.2025 v 19:20:34

Odesílatel: Centrální podací místo stavební správy (Ministerstvo pro místní rozvoj),
Staroměstské náměstí 932/6, Staré Město, 11000 Praha 1, CZ
ID schránky: kbt8xbr
Typ schránky: Orgán veřejné moci
Odesílající osoba: Spisová aplikace

Adresát: DOPRAPLAN s.r.o., Přemyslovců 462/6, Mariánské Hory, 70900 Ostrava, CZ
ID schránky: 2u33ihb
Typ schránky: Právnícká osoba

Zmocnění: 0/0 Sb.
Naše čís. jednací: R/2025/22409/7
Naše spisová zn.: R/2025/22409
Vaše čís. jednací: Nežadáno
Vaše spisová zn.: Nežadáno
K rukám: Nežadáno
Do vlastních rukou: Ne
Zakázáno doručení fikcí: Ne

Události zprávy:

6.3.2025 v 12:41:43 EV0: Datová zpráva byla podána.
6.3.2025 v 12:41:43 EV5: Datová zpráva byla dodána do datové schránky příjemce. Je-li příjemcem datové zprávy orgán veřejné moci vystupující v postavení orgánu veřejné moci, byla datová zpráva tímto okamžikem doručena.
6.3.2025 v 19:20:34 EV11: Přihlásila se oprávněná osoba ve smyslu § 8, odst. 1 až 4 zákona č. 300/2008 Sb., v platném znění. Datová zpráva je nyní doručena. Případné dřívější datum doručení fikcí nebo doručení dodáním do schránky orgánu veřejné moci není dotčeno.



VÁŠ DOPIS ZN: žádost
ZE DNE: 27.01.2025
NAŠE ZN: MUCT/15931/2025
SP. ZN.: SPIS/2259/2025/MH/Recm
POČET LISTŮ: 2
POČET PŘÍLOH: 2
VYŘIZUJE: Marcela Recmanová
TEL: 553 035 530
E-MAIL: recmanova@tesin.cz
DATUM: 03.03.2025

Město Český Těšín, odbor investiční
náměstí ČSA 1/1
737 01 Český Těšín
vz.
DOPRAPLAN s.r.o.
Přemyslovců 462/6
709 00 Ostrava – Mariánské Hory

Vyjádření města Český Těšín k záměru

Vážení,

podali jste v zastoupení investora na město Český Těšín 27.01.2025 Žádost o společné vyjádření města Český Těšín k záměrům ke stavbě s názvem „Rekonstrukce MK ul. Božkova, Český Těšín“ (ul. Božkova) na pozemcích parc. č. 681, 671/14, 671/5, 671/6 a 679/1, vše v k.ú. Český Těšín, s dokumentací pro povolení stavby, kterou vypracoval Ing. Vojtěch Žemba (DOPRAPLAN s.r.o., Přemyslovců 462/6, 709 00 Ostrava – Mariánské Hory, IČO: 05411572) s datem 01/2025.

Odbor majetkoprávní – dílčí stanovisko:

V rámci výše uvedené stavby dojde k dotčení pozemků ve vlastnictví města Český Těšín. Po ukončení stavby požadujeme zaměření skutečného stavu stavby komunikace, vč. chodníků jako samostatných parcel a předání geometrického plánu na rozdělení pozemků majetkoprávnímu odboru k provedení zápisu do KN.

Připomínáme rovněž nutnost vyhotovení geodetické části dokumentace skutečného provedení stavby nebo geodetického podkladu **pro potřeby vedení Digitální technické mapy** Moravskoslezského kraje obsahující geometrické, polohové a výškové určení dokončené stavby nebo technologického zařízení, zpracované a předané v souladu s § 5 a ve struktuře dle příloh č. 3 a 4 vyhlášky č. 393/2020 Sb., o digitální technické mapě (vyhláška DTM), v platném znění, v aktuálně platné verzi Jednotného výměnného formátu digitální technické mapy (JVF DTM) dle § 6 vyhlášky DTM. Geodetický podklad se vyhotovuje s využitím stávajících údajů digitální technické mapy. Součástí geodetického podkladu je posouzení návaznosti výsledku zaměření nového stavu na stav dosavadní.

Odbor místního hospodářství – dílčí stanoviska:

Z hlediska dopravní infrastruktury:

Pro účely staveništní dopravy:

Z B. Souhrnné technické zprávy vyplývá, že příjezd pro staveništní dopravu bude zajištěn ze stávajících místní komunikaci ke staveništi (místní komunikace ul. Viaduktova, ul. Nádražní, ul. Hlavní třída, ul. Pražská, ul. Moskevská a ul. Štefánikova).

Pro účely očekávaného běžného provozu po dokončení opravy a výstavby CH a MK:

Chodníky budou pro chodce komfortnější (odstraní se nerovnosti) a budou i vyhovovat ČSN 734001 Přístupnost a bezbariérovost užívání. Výstavbou místní komunikace dojde ke komfortnější jízdě motorovými vozidly (odstraní se nesoudržnost povrchového materiálu, výmoly a nerovnosti vozovky) a nově navrženými konstrukčními vrstvami bude vyhovovat současnému zatížení dopravy (vozidla TIR, autobusy MHD, nákladní vozidla pro zásobování např. restaurace Radegastovna, pivovar aj.).

Elektronický podpis: 3.3.2025

Certifikát autora podpisu:

E-mail: epodatelna@tesin.cz

Tel.: +420 553 035 111

Web: <http://www.tesin.cz>

nám. ČSA 1/1, 737 01 Český Těšín

ID DS: DICBU92

IČO: 00297437

DIČ: CZ00297437

Jméno: Ing. Karína Benatzká

Vydal: PostSignum Qualified CA 4

Platnost do: 11.2.2028 15:30 +01:00

Obnovením dopravního značení dle platného předpisu v ulici Božkova dojde ke snížení ze stávajících 27 parkovacích míst z toho 3 pro ZTP, nově 24 parkovacích míst z toho 3 parkovací místa pro ZTP. Na opravované části vozovky v úseku od místní komunikace ul. Moskevská po místní komunikaci ul. Štefánikova po obnovení vodorovného dopravního značení dojde ke snížení ze stávajících 25 parkovacích míst z toho 2 pro ZTP, nově 24 parkovacích míst z toho 3 parkovací místa pro ZTP.

Stanovisko za vlastníka (správce) pozemních komunikací města:

-Požadujeme, aby staveništní doprava užívala trasu ve směru od místní komunikace ul. Hlavní třída a pokračovala místní komunikací ul. Pražská, místní komunikací ul. Štefánikova, místní komunikací ul. Moskevská ke staveništi a zpět, s kterou vlastník místních komunikací souhlasí.

-Z důvodu vyřazení staveb z majetkové evidence, požadujeme po odstranění stávajících chodníků i komunikace doručit doklady o likvidaci vyprodukovaného odpadu dle F.3 Projekt odpadového hospodářství. Pozn. Odpovědnost za nakládání s odpady má původce odpadu – zhotovitel stavby.

-Záměrem dojde k omezování silničního provozu na místních komunikacích, proto je nutné jeden měsíc před zahájením prací předložit příslušnému silničnímu správnímu úřadu (Městský úřad Český Těšín, odbor živnostenský a dopravy) žádost o umístění přechodného dopravního značení s návrhem dopravního opatření.

-Záměrem taktéž dojde k omezení obecného užívání uzavírkami a objížděkami, proto je nutné jeden měsíc před zahájením prací postupovat dle ustanovení § 24 zákona č. 13/1997 Sb., o pozemních komunikacích v platném znění u příslušného silničního správního úřadu (Městský úřad Český Těšín, odbor živnostenský a dopravy).

-Zakazujeme staveništní dopravě užívat k pojezdu příp. parkování přilehlé místní komunikace IV. třídy-chodníky, které nebudou obnovovány!

-Požadujeme, aby motorová vozidla realizační firmy parkovala na místech přilehlých veřejných parkovišť příp. si zřídila pomocné zázemí stavby.

-Požadujeme s tímto záměrem seznámit Policii ČR, dopravní inspektorát Karviná, která záměr posoudí z hlediska Besipu a vydá k němu stanovisko.

-Požadujeme po investorovi (město Český Těšín, odbor investiční) příp. zhotoviteli stavby dodržovat ustanovení § 28 zákona č. 13/1997 Sb., o pozemních komunikacích.

-Po celou dobu stavebních prací bude udržována čistota na přilehlých pozemních komunikacích a veřejném prostranství.

Za odvodnění místní komunikace ul. Božkova:

Pro zajištění odvodnění MK Božkova požadujeme osazení do uličních vpustí kalových košů výšky minimálně 50 cm. U nových ul. vpustí neodnímatelné vtokové mříže pantem spojené s rámem. Nové, případně upravované přípojky uličních vpustí bez pachové zábrany. Spádování a výšková úprava obrusné vrstvy tak, aby nedocházelo k zhoršení odtokových poměrů přilehlých částí pozemních komunikací ul. Hlavní třída, ul. Štefánikova, ul. Moskevská.

Za dopravní značení místní komunikace:

V rámci stavby dojde k odstranění svislého a vodorovného dopravního značení, proto požadujeme jeho obnovu.

Z hlediska technické infrastruktury:

Za veřejné osvětlení:

Požadujeme splnit podmínky od správce veřejného osvětlení (společnosti ELTODO OSVĚTLENÍ, s.r.o.) z Vyjádření č. VPD_2025_109 z 29.01.2025 k této stavbě. Vyjádření je kladné a je přílohou tohoto vyjádření.

Z hlediska městské zeleně:

V dotčené lokalitě ul. Božkova se nachází významná část městské zeleně, zelený pás s výsadbou tvarovaného živého plotu, stromořadí perspektivních malokorunných dřevin Slivoní. Souhlasíme s navrhovanou stavbou (oprava MK) pouze v případě dodržení následujících podmínek:

E-mail: epodatelna@tesin.cz

Tel.: +420 553 035 111

Web: http://www.tesin.cz

nám. ČSA 1/1, 737 01 Český Těšín

ID DS: DICBU92

IČO: 00297437

DIČ: CZ00297437

1/ V maximální možné míře budou dodrženy podmínky ochrany dřevin a ošetření veřejné zeleně při stavebních pracích (dle normy ČSN 83 9061 – „Ochrana stromů, prostorů a ploch pro vegetaci při stavebních činnostech“) dále platné arboristické standardy AoPK A01 002 Ochrana dřevin při stavební činnosti.

2/ Přizpůsobit podmínky ochrany dřevin dané stavbě, v našem případě není potřeba a ani se nebude smět v žádném případě zasahovat do zeleného pásu, uskladňovat zde jakýkoliv stavební nebo jiný materiál.

3/ Při používání těžké mechanizace si dát pozor na poškození nadzemní části dřevin (v případě nutnosti svázat korunu stromů).

4/ Při jakémkoliv nezbytném zásahu do městské zeleně kontaktovat a práce odsouhlasit s referentem městské zeleně.

5/ Zahájení prací hlásit referentovi městské zeleně min. 3 pracovní dny předem na základě písemného PP, ukončení stavby zaznamenat a předat na základě PP.

Obecně:

A/ Podmínky ochrany dřevin

Pro potřeby stavby nebo staveniště je nutno zajistit ochranná opatření dřevin, jelikož negativní zásah do části kořenového systému, nebo poškození kmene a koruny znamená vždy vážné ohrožení dřeviny.

K nejvýznamnějším negativním faktorům poškozující stromy patří:

- zhutnění půdy v kořenovém prostoru
- snížení nebo zvýšení úrovně terénu v kořenovém prostoru
- stavební rámy, rýhy a jiné hloubené výkopy
- snížení hladiny podzemní vody, deponie půdy, písku apod.
- skladování látek škodlivých pro půdu (barvy, cement, oleje apod.)
- uzavření půdního povrchu stavebními konstrukcemi
- mechanické poškození nadzemní části stromů
- náhlé uvolnění stromů z porostního zápoje

Proto je nutno zajistit základní ochranu jak nadzemní části (kmen, koruna) tak podzemní části (kořenový systém) dřevin.

Podzemní část

- ochrana kořenového prostoru oplocením (min. výška 1,8m), který musí chránit minimálně celý prostor vymezení okapové linie koruny, zvětšený o 1,5 m u sloupovitých dřevin více
- pro ochranu kořenového prostoru při přejíždění použít např. prkna, ocelové plochy, plastové rohože
- při výkopech v kořenovém prostoru výkop provádět jen ručně, stavební jámu později vyplnit vhodným minerálním substrátem, nepoškodit kořenový systém (neodstraňovat hlavní kořeny) a zajistit kořeny proti odkrytí a prosýchání

Nadzemní část

- polštářování kmene (např. staré pneumatiky) nebo bednění kmene (dřevěné hranoly nebo fošny – nestavět na kořenové náběhy, odsadit) v min. výšce 1,8m
- ke kmeni stromů a v jejich bezprostřední blízkosti nenavážet stavební materiál nebo zeminu
- pohybem strojů nevylamovat větve v korunách, v případě nutnosti ořezu větví, odstraňovat pouze větve o průměrech menších než 10 cm.

B/ Ošetření veřejné zeleně

- v průběhu stavby zbytečně nepoškozovat travnatou plochu a jiné dřeviny (např. keřové porosty)
- po dokončení stavby uvést zeleň do původního stavu, tzn. provést zkyprění zhutněného povrchu, vyrovnaní terénu, navezení zeminy, popř. odstranění kamenů a poté provést v dostatečné míře osetí trávníku kvalitním travním semenem

Z hlediska komunálního odpadu:

V případě, že rekonstrukce zasáhne odpadkový koš, požadujeme, aby po ukončení stavby byl koš umístěn na původní místo.

Závěr:

Vyjádření k záměru ze strany města je **kladné**, za dodržení/splnění výše uvedených podmínek dle jednotlivých dílčích stanovisek dotčených odborů města Český Těšín (za samosprávu).

Podmínky města zpracujte prosím do předložené dokumentace, kterou budete předkládat příslušnému stavebnímu úřadu (Městský úřad Český Těšín, odbor výstavby a životního prostředí).

Platnost stanoviska je od vydání 1 rok.

Ing. Karína Benatzká
vedoucí odboru místního hospodářství

Doručenka datové zprávy

Předmět: Vyjádření k záměru za město
ID zprávy: 1489274524
Typ zprávy: Veřejná datová zpráva
Stav zprávy: Doručená
Datum a čas doručení: 5.3.2025 v 12:29:59

Odesílatel: Město Český Těšín, náměstí ČSA 1/1, 73701 Český Těšín, CZ
ID schránky: dicbu92
Typ schránky: Orgán veřejné moci
Odesílající osoba: Pověřená osoba

Adresát: DOPRAPLAN s.r.o., Přemyslovců 462/6, Mariánské Hory, 70900 Ostrava, CZ
ID schránky: 2u33ihb
Typ schránky: Právnícká osoba

Zmocnění: 0/0 Sb.
Naše čís. jednací: MUCT/15931/2025
Naše spisová zn.: SPIS/2259/2025/MH/Recm
Vaše čís. jednací: Nezařadeno
Vaše spisová zn.: Nezařadeno
K rukám: Nezařadeno
Do vlastních rukou: Ne
Zakázáno doručení fiktivně: Ne

Události zprávy:

5.3.2025 v 08:55:11 EV0: Datová zpráva byla podána.
5.3.2025 v 08:55:11 EV5: Datová zpráva byla dodána do datové schránky příjemce. Je-li příjemcem datové zprávy orgán veřejné moci vystupující v postavení orgánu veřejné moci, byla datová zpráva tímto okamžikem doručena.
5.3.2025 v 12:29:59 EV11: Přihlásila se oprávněná osoba ve smyslu § 8, odst. 1 až 4 zákona č. 300/2008 Sb., v platném znění. Datová zpráva je nyní doručena. Případné dřívější datum doručení fiktivně nebo doručení dodáním do schránky orgánu veřejné moci není dotčeno.

DOPRAPLAN s.r.o.
Přemyslovců 462/6
709 00 Ostrava

Vaše č. j.

ze dne
10. 1. 2025

naše č. j.
ARUB/165/2025
DS

vyřizuje
Helena Kavanová
553 821 601

v Brně dne
14. 1. 2025

Vyjádření ke stavbě: „Rekonstrukce MK ul. Božkova, Český Těšín, Český Těšín“, Katastrální území: Český Těšín

Archeologický ústav Akademie věd ČR, Brno, v. v. i., upozorňuje, že výše uvedená stavba se uskuteční na **území s archeologickými nálezy**. Území dotčené stavbou je chráněno jako veřejný zájem podle zvláštních právních předpisů, zejména dle § 22 odst. 2 zákona č. 20/1987 Sb., o státní památkové péči, v platném znění. Má-li dojít při provádění stavební činnosti na území s archeologickými nálezy k jakýmkoliv zásahům do terénu (skrývka, hloubení výkopů, apod.), je třeba předpokládat narušení nebo odkrytí archeologických nálezů a situací, čímž vzniká nutnost provedení záchranného archeologického výzkumu.

POUČENÍ:

1. Stavebník je dle § 22 odst. 2 zákona č. 20/1987 Sb., o státní památkové péči, v platném znění, povinen písemně ohlásit termín zahájení zemních prací již od doby přípravy stavby, Archeologickému ústavu Akademie věd ČR, Brno, v. v. i., a umožnit jemu nebo oprávněné organizaci provedení záchranného archeologického výzkumu na dotčeném území.
2. Pro bezproblémový průběh výzkumu a stavebních prací doporučuje Archeologický ústav Akademie věd ČR, Brno, v. v. i., stavebníkovi splnit oznamovací povinnost **alespoň 30 dní před zahájením zemních prací**. Na oznámení lze využít formuláře dostupné na <https://www.arub.cz/archeologicke-sluzby/informace-pro-stavebniky/>. Mezi náležitosti oznámení patří mimo jiné **předpokládané datum zahájení stavební činnosti a její lokalizace formou uvedení parcelních čísel nebo připojení základní projektové dokumentace**.
3. Výzkum je dle § 22 odst. 1 a odst. 2 zákona č. 20/1987 Sb., o státní památkové péči, v platném znění, prováděn na základě dohody uzavřené mezi stavebníkem a Archeologickým ústavem AV ČR nebo oprávněnou organizací. **V případě nedohody určí podmínky výzkumu příslušný krajský úřad (srov. § 22 odst. 1 zákona č. 20/1987 Sb., o státní památkové péči, v platném znění).**
4. Za standardních okolností je záchranný archeologický výzkum prováděn formou dohledu zemních prací, případně formou plošného terénního výzkumu předstihově nebo souběžně se stavební činností. Konkrétní podmínky provedení záchranného archeologického výzkumu jsou blíže specifikovány v příslušné dohodě, uzavřené mezi stavebníkem a Archeologickým ústavem AV ČR nebo oprávněnou organizací dle § 22 odst. 1 zákona č. 20/1987 Sb., o státní památkové péči, v platném znění.

5. Úhrada nákladů záchranného archeologického výzkumu se řídí ustanovením § 22 odst. 2 zákona č. 20/1987 Sb., o státní památkové péči, v platném znění.
6. Dojde-li během prací k odhalení archeologických nálezů mimo záchranný archeologický výzkum, je stavebník povinen neprodleně oznámit tento nález příslušnému stavebnímu úřadu a zároveň učinit opatření nezbytná k tomu, aby nálezy nebyly poškozeny nebo zničeny, tj. především v místě nálezů práce přerušit – viz § 266 zákona č. 283/2021 Sb., stavební zákon, v platném znění.

S pozdravem

Mgr. et Mgr. Róbert Antal, PhD.
vedoucí Referátu archeologické památkové péče

Elektronicky podepsáno
Mgr. et Mgr. Róbert Antal
Archeologický ústav AV ČR, Brno, v.v.i.
14:42 15.01.2025
RSA/2048

Doručenka datové zprávy

Předmět: RE:žádost o vyjádření k povolení „Rekonstrukce MK ul. Božkova, Český Těšín“
ID zprávy: 1468225377
Typ zprávy: Poštovní datová zpráva
Stav zprávy: Doručená
Datum a čas doručení: 23.1.2025 v 09:29:02

Odesílatel: Archeologický ústav AV ČR, Brno, v. v. i., Čechyňská 363/19, Trnitá, 60200 Brno, CZ
ID schránky: xnjf5zy
Typ schránky: Právnícká osoba
Odesílající osoba: Pověřená osoba

Adresát: DOPRAPLAN s.r.o., Přemyslovců 462/6, Mariánské Hory, 70900 Ostrava, CZ
ID schránky: 2u33ihb
Typ schránky: Právnícká osoba

Zmocnění: Nežadáno
Naše čís. jednací: ARUB/165/2025
Naše spisová zn.: Nežadáno
Vaše čís. jednací: Nežadáno
Vaše spisová zn.: Nežadáno
K rukám: Nežadáno
Do vlastních rukou: Ne

Události zprávy:

21.1.2025 v 10:45:00 EV0: Datová zpráva byla podána.
21.1.2025 v 10:45:00 EV5: Datová zpráva byla dodána do datové schránky příjemce.
23.1.2025 v 09:29:02 EV11: Přihlásila se oprávněná osoba ve smyslu § 8, odst. 1 až 4 zákona č. 300/2008 Sb., v platném znění. Datová zpráva je nyní doručena. Případné dřívější datum doručení fikcí není dotčeno.



Vyjádření ke stavbě z hlediska existence zařízení správce a stanovení podmínek pro výstavbu a ochranu zařízení ve správě společnosti ELTODO OSVĚTLENÍ, s.r.o.

Číslo žádosti/vyjádření: VPD_2025_105

Důvod vydání vyjádření (stupeň PD): Dokumentace pro spojené územní a stavební řízení

Žadatel: DOPRAPLAN s.r.o. IČ: 5411572
Přemyslovců 462/6, Mariánské Hory, 70900 Ostrava
tel.: 605248614 email: d.klajmonova@dopraplan.cz

Stavebník: Město Český Těšín IČ: 297437
náměstí ČSA 1/1, 73701 Český Těšín
tel.: +420731122628 email: klimsova@tesin.cz

Název akce: „„Rekonstrukce MK ul. Božkova, Český Těšín““

Zájmové území:

Karviná, Český Těšín
Kat. území/číslo parcely: 623164 - Český Těšín / 244

Žadatel výše uvedenou žádostí a předloženou autorizovanou projektovou dokumentací přesně vymezil zájmové území a zároveň stanovil důvod pro vydání Vyjádření ke stavbě z hlediska existence zařízení správce a stanovení podmínek pro výstavbu a ochranu zařízení ve správě společnosti ELTODO OSVĚTLENÍ, s.r.o.

Žadatel se žádostí zavázal, že předmětem akce není výstavba, přeložka ani jiná úprava veřejného osvětlení!

Na základě žádosti vydává společnost ELTODO OSVĚTLENÍ, s.r.o. následující vyjádření:

Souhlasíme se stavbou dle předložené dokumentace.

Vzhledem k výše uvedené skutečnosti je stavebník nebo jím pověřená osoba povinen řídit se konkrétními podmínkami uvedenými v tomto vyjádření a Všeobecnými podmínkami pro výstavbu a ochranu zařízení ve správě ELTODO OSVĚTLENÍ, s.r.o., které jsou nedílnou součástí tohoto vyjádření.

Platnost tohoto vyjádření je **1 rok** od data vydání.

ELTODO OSVĚTLENÍ, s.r.o.
Novodvorská 1010/14, 142 01 Praha 4
Tel.: +420 261 341 111, Fax: +261344205, www.eltodo.cz

Vyjádření je platné pouze pro vyznačené zájmové území akce a pouze pro uvedený důvod vyjádření. Změnou rozsahu zájmového území či důvodu toto vyjádření pozbývá platnosti. Vyjádření pozbývá platnosti v případě porušení podmínek stanovených tímto vyjádřením.

Společnost ELTODO OSVĚTLENÍ, s.r.o. prohlašuje, že žadateli byly pro jím určené a vyznačené zájmové území poskytnuty veškeré dostupné informace o zařízení správce.

Žadateli převzetím tohoto Vyjádření vzniká povinnost poskytnuté informace a data užít pouze k účelu, pro který mu byla tato poskytnuta. Žadatel není oprávněn poskytnuté informace a data rozmnožovat, rozšiřovat, pronajímat, půjčovat ani jinak užívat bez souhlasu společnosti ELTODO OSVĚTLENÍ, s.r.o. V případě porušení těchto povinností vznikne žadateli odpovědnost vyplývající z platných právních předpisů, zejména předpisů práva autorského.

Při změnách v průběhu stavby je kontaktní osobou za stranu správce: Smrček František, Ing. SmrcekF@eltdo.cz

Přílohami vyjádření jsou:

- Příloha č.1 – konstrukční prvky a další podmínky
- Všeobecné podmínky pro výstavbu a ochranu zařízení ve správě společnosti ELTODO OSVĚTLENÍ, s.r.o.
- Situace stavby opatřená razítkem společnosti ELTODO OSVĚTLENÍ, s.r.o.

Za společnost ELTODO OSVĚTLENÍ, s.r.o. vyjádření vydal dne: 29.01.2025

Jméno: Juračka Vlastimil JurackaV@eltdo.cz

ELTODO OSVĚTLENÍ, s.r.o.

Novodvorská 1010/14

142 01 Praha 4

IČ: 25751018

DIČ: CZ25751018



Kamila Procházková

manažer úseku Správa a servis

Další podmínky:

Dojde ke střetu s veřejným osvětlením.

Předmětem akce není výstavba ani přeložka zařízení veřejného osvětlení.

Stávající součásti VO budou zachovány na stávajících pozicích.

Nutno dbát zvýšené opatrnosti při používání obslužné a stavební techniky s ohledem na umístění vrchního vedení, využívaného na sloupech dodavatele elektřiny pro zajištění veřejného osvětlení.

Okrskový technik: Vlastimil Juračka, 606 769 652.

ELTODO-OSVĚTLENÍ, s.r.o.

Novodvorská 1010/14, 142 01 Praha 4

Tel.: +420 261 341 111, Fax: +261344205, www.eltodo.cz

Všeobecné podmínky pro výstavbu a ochranu zařízení ve správě společnosti ELTODO OSVĚTLENÍ, s.r.o., Osvětlení Týnec, k.s. a Osvětlení a energetické systémy a.s.

I. Obecná ustanovení

1. Stavebník* je povinen při provádění jakýchkoliv činností, zejména stavebních nebo jiných prací, při odstraňování havárií a projektování staveb, řídit se platnými právními předpisy, technickými a odbornými normami (včetně doporučených), správnou praxí v oboru stavebnictví a technologickými postupy a učinit veškerá opatření nezbytná k tomu, aby nedošlo k poškození nebo ohrožení zařízení ve správě společnosti **ELTODO OSVĚTLENÍ, s.r.o.**, Praha 4, Novodvorská 1010/14, PSČ 14200, IČO: 25751018, **Osvětlení Týnec, k.s.**, Týnec nad Sázavou, K Náklí 404, okres Benešov, PSČ 25741, IČO: 26140781, a **Osvětlení a energetické systémy a.s.**, Praha 4, Novodvorská 1010/14, PSČ 14200, IČO: 25088092, (dále též jen „společnosti **ELTODO VO**“ nebo „**ELTODO VO**“ nebo „**správce**“).
2. Při jakékoliv činnosti v blízkosti zařízení správce je stavebník* povinen respektovat ochranné pásmo zařízení, aby nedošlo k jeho poškození nebo zamezení přístupu. Při jakékoliv činnosti ve vzdálenosti menší než 1 m od zařízení krajního vedení vyznačené trasy podzemního vedení sítí VO nesmí používat strojní mechanismy či nevhodné nářadí.
3. V případě porušení „Všeobecných podmínek pro výstavbu a ochranu zařízení“ je stavebník* povinen nahradit příslušné společnosti VO veškeré náklady a škody, které společnosti ELTODO VO vzniknou porušením těchto povinností stavebníka*.
4. Vyjádření k projektové dokumentaci je platné 1 rok od data vydání. Prodloužení platnosti je možné pouze po předložení originálu vyjádření, které pozbylo platnosti, včetně výkresové dokumentace opatřené razítkem společnosti ELTODO VO, ve kterém je uvedeno číslo původního vyjádření.

II. Povinnosti stavebníka*

1. Navržené zařízení musí být v souladu s platnými ČSN, EN a Směrnicí ELT O 07.05. Způsob provedení nově budovaného nebo stavbou dotčeného zařízení (veřejné osvětlení dále jen „VO“, slavnostní osvětlení dále jen „SO“, světelné signalizační zařízení dále jen „SSZ“ apod.) musí být předložen správci k odsouhlasení v každém stupni projektové dokumentace. Příkon elektrické energie pro navrhované zařízení, které bude připojeno na stávající síť správce, zajistí stavebník* u dodavatele z distribučního rozvodu NN. Návrh musí být předem projednán se správcem včetně povolení zvýšení příkonu. Do projektové dokumentace musí být zahrnuto veškeré elektrické zařízení, které je na rozvod veřejného osvětlení připojeno.
2. Stožáry musí být uzemněny v celé trase zemnicím drátem FeZn o průměru 10 mm. V místech vjezdů budou kabely uloženy do obetonovaných chráničků (konce zapěněny) s krytím podle ČSN 73 6005.
3. Rozmístění stromů a keřů musí být mimo kabelovou trasu, kmeny stromů musí být min. 5 m od stožárů VO. Po jejich vzrůstu nesmí dojít k zastínění svítidel a musí být dodrženo osvětlení komunikací podle ČSN EN 13201-2. Rovněž je nutné dodržet manipulační prostor kolem zapínacích a světelných míst 1m.
4. Zapínací místo musí být uzamčeno zámkem typu FAB. Případnou výměnu hlavního jističe u stávajícího zapínacího místa zajistí a včetně poplatků uhradí stavebník* stavby.

5. Stožáry typu OSV musí být ve spodní části opatřeny vnitřním a vnějším ochranným nátěrem Renolak ALN. Zámky dvířek musí být opatřeny zapuštěným mosazným šroubem M8 a s hlavou upravenou podle ČSN 35 9754 (velké „D“).
6. U ohraněných sadových stožárů používejte stožáry s ochrannou manžetou, kabely do max. průřezu 16 mm², u silničních stožárů do max. průřezu 25 mm². U paticových stožárů opatřených rovněž ochrannou manžetou lze osadit pouze litinové dvou dvířkové patice S, P 1 a P 2.
7. Na schodech lze postavit stožáry pouze o max. výšce 4 m, v místech se ztíženým přístupem mechanizace, zejména na pěších cestách o max. výšce 5 m.
8. Sadové nebo samostatné chodníky pro pěší musí být široké alespoň 2,2 m nebo rozšířené o zatravněné tvárnice a stožár uprostřed kruhové křižovatky musí mít vybudován zpevněný příjezd o šířce min. 3 m pro přístup mechanizace.
9. Všechna svítidla musí být označena rozlišovacími samolepkami. V případě změny nivelety komunikace nebo prostorového posunu chodníku zajistí stavebník* vlastním nákladem úpravu osazení stožárů, patic, el. výzbroje a uložení kabelů podle EN ČSN a ELT O 07.05. Nové kabely musí být položeny vcelku bez spojování. Budou-li místo drátů použita lana, musí být vodiče ukončeny nalisováním trubiček nebo sletováním.
10. Demontáž a montáž veřejných hodin je nutné projednat samostatně se správcem.
11. Připojení nového zařízení na stávající rozvody ve správě ELTODO VO (případně odpojení provozovaného zařízení) provede stavebník* za dozoru správce.
12. Demontáž zařízení městského/obecního rozhlasu je stavebník* povinen projednat s příslušným MÚ/OÚ, demontáž světelného signalizačního zařízení a dopravních značek a demontáž reklamních tabulí a směrovek se správcem daného zařízení.
13. Zahájení činností, spolu s pozváním na předání staveniště, které budou zasahovat do zařízení správce je stavebník* povinen oznámit správci písemně předem, buď na kontaktní e-mailovou adresu uvedenou ve vyjádření, případně na e-mailovou adresu osvetleni@eltodo.cz, a to tak, aby správci došla zpráva nejméně 5 dní před zahájením prací. Součástí zprávy musí být číslo vyjádření, k němuž se tyto podmínky vztahují.
14. V případě, že dochází ke křížení nebo souběhu výkopů s kabely zařízení správce, je stavebník* povinen před zahájením zemních prací zajistit u správce na svůj náklad vytyčení kabelové části dotčeného zařízení, nejméně 5 dní předem. S vytyčenou trasou prokazatelně seznámí všechny osoby, které budou nebo by mohly činnosti provádět.
15. Stavebník* je povinen v blízkosti stavby a v místech vjezdů na staveniště zajistit odpovídající ochranu stávajících kabelů před poškozením vozidly nebo jinou mechanizací.









16. Veškeré zásahy stavebníka do zařízení správce (VO, SO, SSZ atd.) včetně přeložek, nových staveb a demontáží musí být se správcem předem projednány a odsouhlaseny. Tyto práce budou hrazeny stavebníkem* stavby, a to v rozsahu vzájemně odsouhlaseného protokolu. Veškeré nezbytné zásahy týkající se reklamních nosičů a jiného příslušenství zařízení je stavebník* povinen oznámit správci.
17. V případě demontáže zařízení nebo jeho části včetně reklamních nosičů nebo jiného příslušenství je stavebník* povinen demontované zařízení odevzdat na místo určené správcem, pokud nebude dohodnuto jinak. Stožáry nesmí být uřezány, ale vytaženy a očištěny od základů a evidenční štítky musí být předány správci. Betonové a dřevěné stožáry odveze stavebník*, případně dodavatel stavby přímo na skládku k likvidaci.
18. V případě předčasné demontáže (VO, SSZ, atd.) je stavebník* povinen zajistit a provozovat náhradní zařízení, jehož stupeň a intenzita bude odpovídat třídě komunikace.
19. Po dobu provádění stavební činnosti musí být zařízení správce přístupné a ovladatelné 24 hodin denně tak, aby nebyla omezena povinnost správce zařízení zajistit funkčnost zařízení.
20. Při stavbě je stavebník* povinen respektovat ČSN 73 6005 „Prostorové uspořádání sítí technického vybavení.“
21. Dojde-li k poškození nebo jinému zásahu do zařízení správce, je stavebník* povinen tuto skutečnost oznámit neprodleně na bezplatnou linku - Centrální dispečink ELTODO – tel. Číslo 800101109 s nepřetržitou pohotovostní službou, případně na e-mailovou adresu skody@eltodo.cz. Tato povinnost se týká i poškození reklamních nosičů nebo jiného příslušenství zařízení.
22. Po ukončení stavebních prací vyzve a předá stavebník* funkční zařízení protokolárně správci. Výzva k předání je totožná s postupem uvedeným v čl. II. odst. 13. Správce se zavazuje funkční zařízení se všemi potřebnými doklady přijmout.
23. V průběhu stavby je stavebník* povinen vyzvat správce ke kontrole uložení kabelové trasy vedení (VO, SO, SSZ apod.) před zásypem, a to v místech, kde došlo ze strany stavebníka* k odkrytí nebo výstavbě nové kabelové trasy. Písemnou výzvu učiní stavebník* tak, aby tuto správce obdržel minimálně 5 dní předem. Pokud se správce nedostaví ke kontrole ve lhůtě 2 dnů od oznámeného termínu, pak platí, že správce souhlasí se zásypem kabelové trasy. Výzvu je nutno zaslat na kontaktní e-mailovou adresu uvedenou ve vyjádření, případně na adresu osvetleni@eltodo.cz.
24. V případě zakrytí trasy bez souhlasu správce je stavebník* povinen odkryt kabel za účelem kontroly na své náklady v místech určených správcem.
25. Při provádění zemních prací v blízkosti kabelového vedení správce je stavebník* povinen postupovat tak, aby nedošlo ke změně hloubky uložení nebo prostorového uspořádání. Odkryté kabelové vedení správce je stavebník* povinen zabezpečit proti prověšení, poškození a odcizení.
26. Stavebník* není oprávněn trasu kabelového vedení správce přejíždět vozidly nebo stavební mechanizací, a to až do doby, než kabelové vedení správce řádně zabezpečí proti mechanickému poškození. Stavebník* je povinen projednat se správcem způsob mechanické ochrany trasy kabelového vedení. Při přepravě vysokého nákladu nebo mechanizace pod trasou nadzemního vrchního vedení je stavebník* povinen respektovat výšku nad zemí.

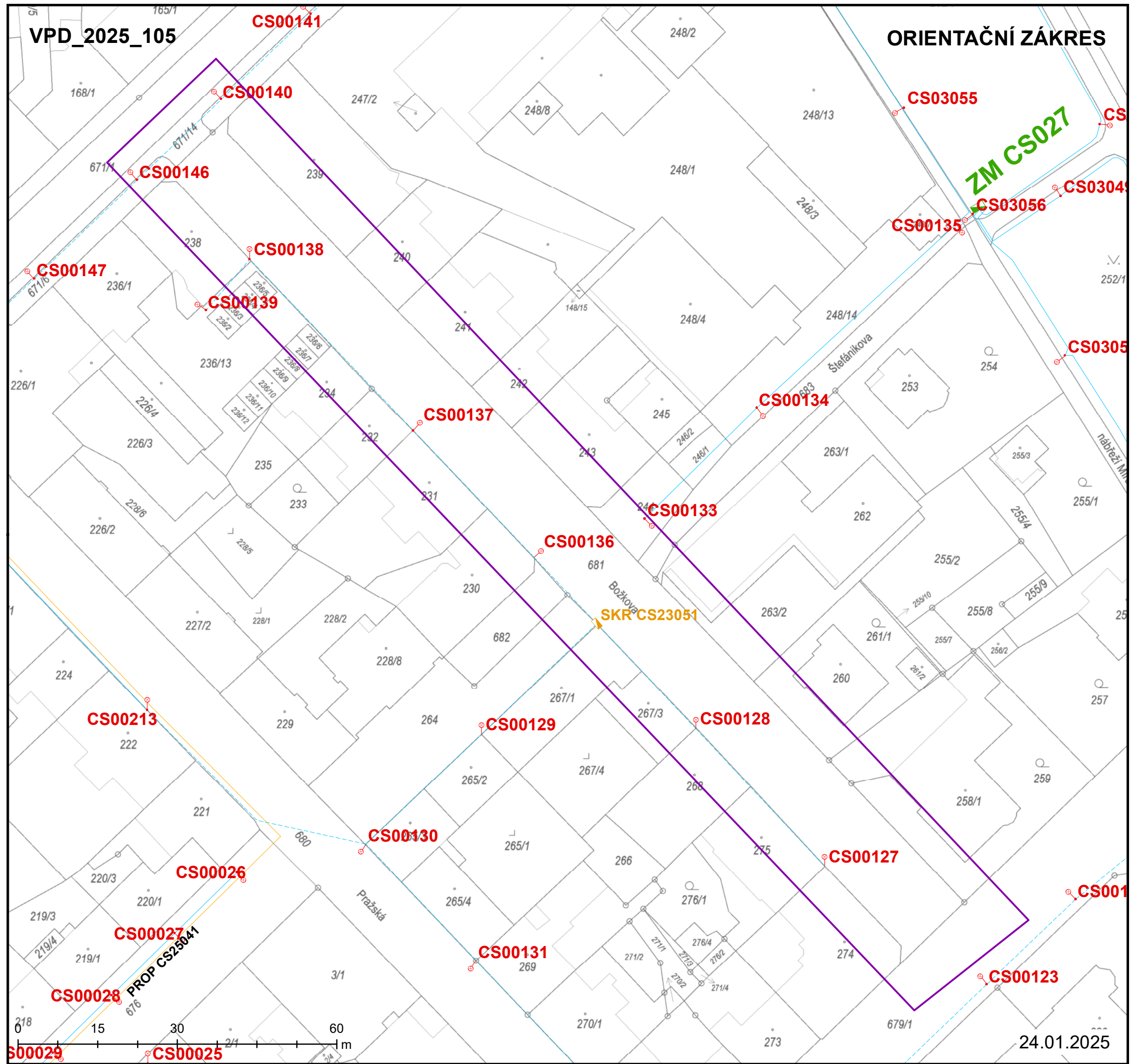
27. Stavebník* je povinen obrátit se na správce v průběhu stavby, a to ve všech případech, kdy by i nad rámec těchto Všeobecných podmínek pro výstavbu a ochranu zařízení ve správě společnosti ELTODO VO mohlo dojít ke střetu stavby se zařízením správce.

III. Oprávnění správce (sankce)

1. Společnosti ELTODO VO vykonávající funkci správce zařízení jsou oprávněné požadovat od stavebníka* zaplacení níže uvedených sankcí – smluvních pokut za nedodržení podmínek stanovených tímto vyjádřením.
2. Za porušení povinnosti stavebníka oznámit zahájení stavební činnosti dle ustanovení článku II. odst. 13. – 1.000,- Kč.
3. Za porušení povinnosti stavebníka nechat si vytyčit dotčené zařízení dle ustanovení článku II. odst. 14. – 5.000,- Kč.
4. Za porušení povinnosti stavebníka neprovádět výkopové činnosti v ochranném pásmu kabelu strojní mechanizací a nevhodným nářadím dle ustanovení článku I. odst. 2. s následkem poškození zařízení veřejného osvětlení – 10.000,- Kč za každý případ porušení.
5. Za porušení povinnosti stavebníka předat zpět demontované zařízení správci dle ustanovení článku II. odst. 17. – 500,- Kč za každý i započatý den prodlení.
6. Za neoznámení škody na zařízení správce dle ustanovení článku II. odst. 21. – 500,- Kč za každou i započatou hodinu prodlení s oznámením od zjištění poškození.
7. Za porušení povinnosti stavebníka umožnit přístup k zařízení dle ustanovení článku II. odst. 19. – za každý i započatý den prodlení 10.000,- Kč.
8. Za porušení povinnosti stavebníka zajistit ochranu kabelů před poškozením vozidly nebo jinou mechanizací dle ustanovení článku II. odst. 26. – 10.000,- Kč za každý případ porušení.
9. Zaplacením smluvní pokuty není dotčeno právo příslušné společnosti ELTODO VO **požadovat od stavebníka* náhradu škody v plné výši**. Smluvní pokuta se na náhradu škody nezapočítává. Použití § 2050 občanského zákoníku se dohodou stran výslovně vylučuje.

** nebo pověřená třetí osoba*

-  žádost o vyjádření k projektové dokumentaci
-  veřejné osvětlení - stožárové
-  veřejné osvětlení - na objektu
-  zapínací místo
-  dělicí skříň
-  kabelové vedení - veřejné osv., zemní
-  kabelové vedení - veřejné osv., vrchní
-  propojovací kabel - zemní





DOPRAPLAN s.r.o.

Ing. Vojtěch Žemba
Přemyslovců 462/6
70900 Ostrava
ČR

Vyřizuje: Radek Král, specialista řízení investičních projektů

Telefon: 725 725 678

E-mail: r.kral@t-mobile.cz

Naše Značka: E60280-2/24

Věc: „Rekonstrukce MK ul. Božkova, Český Těšín“

Stupeň: Koordinace staveb

Dle předložených dokladů **dojde** ke kolizi s nově plánovanou optickou infrastrukturou společnosti T-Mobile Czech Republic a.s.

S navrženou trasou souhlasíme za podmínek:

- V souladu s §10 zákona č. 194/2017 sb. a zákona č. 416/2009 sb. požadujeme uzavření smlouvy o přípoloži dle přiloženého vzoru smlouvy a to alespoň 45 dní před zahájením stavby.
- Všechna křížení i souběhy budou s naším budoucím podzemním telekomunikačním vedením řešena podle podmínek daných provozovatelem/vlastníkem zařízení. Především pak bude dodržena ČSN 73 6005 „Prostorové uspořádání sítí technického vybavení“.
- Z hlediska dotčení stávajících sítí zůstává v platnosti původní stanovisko **E60280/24 ze dne 3.11.2024.**

Přílohy:

- Vzor smlouvy o přípoloži

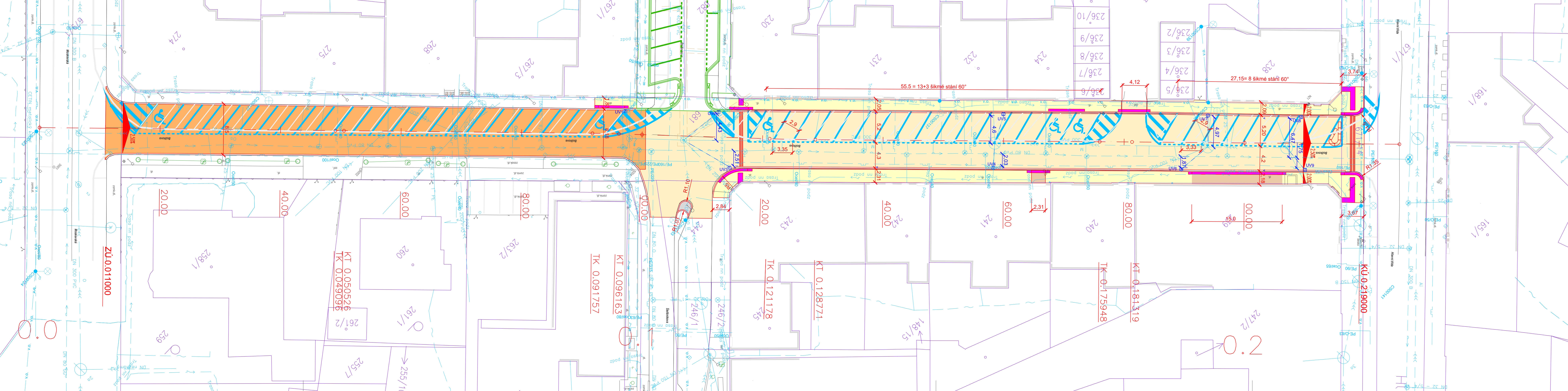
Děkuji za spolupráci.

V Praze dne 16.01.2025



Radek Král
Specialista řízení investičních projektů

KOORDINAČNÍ SITUAČNÍ VÝKRES
REKONSTRUKCE MK UL. BOŽKOVA, ČESKÝ TĚŠÍN



LEGENDA:

LEGENDA NOVÝ STAV:

- KOMUNIKACE - ASFALTOVÁ VOZOVKA - KOMPLETNÍ REKONSTRUKCE
- KOMUNIKACE - ASFALTOVÁ VOZOVKA - OPRAVA POVRCHU
- CHODNÍK - ZÁMKOVÁ DLAŽBA
- RELIEFŇÍ DLAŽBA ČERNÁ
- POJIŽDĚNÁ PLOCHA - ZÁMKOVÁ DLAŽBA
- POJIŽDĚNÁ PLOCHA - ŽULOVÉ KOSTKY

- OSA KOMUNIKACE
- NOVÉ HRANY PLOCH
- VODOROVNÉ DOPRAVNÍ ZNAČENÍ
- ULIČNÍ VPUST
- HRANICE PARCEL DLE KN
- SLUČKY, VNITŘNÍ HRANICE
- PARCELNÍ ČÍSLO DLE KN

- SOUVISEJÍCÍ STAVBA: REKONSTRUKCE MK UL. ŠTEFÁNIKOVA, USEK PRAŽSKÁ A BOŽKOVA, ČESKÝ TĚŠÍN
INVESTOR: MĚSTO ČESKÝ TĚŠÍN
- SOUVISEJÍCÍ STAVBA: ČESKÝ TĚŠÍN, ŠTEFÁNIKOVA, OPRAVA VEŘEJNÝCH ŠACHET A ZÁSYPŮ
INVESTOR: SEVEROMORAVSKÉ VODOVODY A KANALIZACE A.S.

LEGENDA STÁVAJÍCÍ STAV:

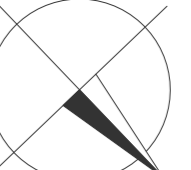
- HRANY PLOCH, BUDOV, ROZHRANÍ POVRCHŮ
- STROMY
- DOPRAVNÍ ZNAČKA
- LAMPA VEŘ. OSVĚTLENÍ
- KANALIZAČNÍ VPUST
- KANALIZAČNÍ ŠACHTA
- ŠACHTA NEROZLIŠENÁ
- HYDRANT PODZEMNÍ
- SLOUPY, OCHRANNÉ TYČE

STÁVAJÍCÍ SÍŤ:

- VEŘEJNÉ OSVĚTLENÍ (ELTODO Osvětlení)
- SDĚLOVAČÍ KABELY (CETIN)
- PODZEMNÍ KABELY NN (ČEZ Distribuce a.s.)
- PODZEMNÍ KABELY VN (ČEZ Distribuce a.s.)
- PLYNOVOD (GasNet s.r.o.)
- VODOVOD (SmVak Ostrava a.s.)
- KANALIZACE JEDNOTNÁ (SmVak Ostrava a.s.)

OBJEKTOVÁ SKLADBA

č. objektu, název objektu	vlastník/správce
SO 101 Zpevněné plochy	Město Český Těšín



C. SITUAČNÍ VÝKRESY

VEDOUcí PROJEKTANT	ING. DAGMAR KLAJMONOVÁ
ZODPOVĚDNÝ PROJEKTANT	ING. DAGMAR KLAJMONOVÁ
ZPRACOVAL	ING. VOJTECH ŽEMBA
TECHNICKÁ KONTROLA	ING. DAGMAR KLAJMONOVÁ
OBJEDNATEL:	MĚSTO ČESKÝ TĚŠÍN, NÁM. ČSA 1/1, 737 01, ČESKÝ TĚŠÍN
KRAJ:	MORAVSKOSLEZSKÝ
OKRES:	KARVÍNÁ
OBEC:	ČESKÝ TĚŠÍN

AKCE:	DATUM	01/2025
REKONSTRUKCE MK UL. BOŽKOVA, ČESKÝ TĚŠÍN	MÉRITKO	1:500
ČÁST:	STUPEŇ	DUSP
C. SITUAČNÍ VÝKRESY	ZAK. ČÍSLO	24019
PŘÍLOHA:	ČÍS. PŘÍLOHY	PARÉ
KOORDINAČNÍ SITUAČNÍ VÝKRES	C.2.	

DUSP

SOUŘADNICOVÝ SYSTÉM: S-JTSK
VÝŠKOVÝ SYSTÉM: B.p.v.



www.doprplan.cz

DOPRAPLAN s.r.o.

Přemyslovců 6
709 00 Ostrava

Vaše žádost ze dne, značka:
17.01.2025

Naše značka:
133250006
(FM6/M6/25)

Vyřizuje:
Ing. Barbora Marenčáková

dne:
27.01.2025

Věc: Rekonstrukce MK ul. Božkova, Český Těšín

Stanovisko k projektové dokumentaci pro spojené územní a stavební řízení

Na základě Vaší objednávky jsme posoudili uvedenou stavbu z hlediska zákona č. 283/2021 Sb. v platném znění, jeho prováděcích vyhlášek a závazných norem, zejména ČSN 73 4001 Přístupnost a bezbariérové užívání staveb a ČSN 73 6110 Projektování místních komunikací.

Místo stavby: Český Těšín

Stavebník: Město Český Těšín, Nám. ČSA 1/1, Český Těšín

Projektant: DOPRAPLAN s.r.o., Přemyslovců 462/6, Ostrava – Mar. Hory

Rozsah předložené PD: dle vyhlášky č. 227/2024 Sb., v platném znění (účinnost od 1.8.2024), příloha č.1

Datum: 01/2025

Číslo zakázky: 24019

Podrobný popis řešení:

Jedná se o opravu místní jednosměrné komunikace v délce cca 220 m. V první části úseku délky cca 102 m dojde pouze k opravě povrchu komunikace. Ve druhé části úseku dojde k rekonstrukci všech vrstev vozovky, k opravě chodníků a přilehlých sjezdů a k vybudování nových parkovacích stání včetně odvodnění.

Chodník proměnlivé šířky 2,0 - 2,35 m s příčným sklonem do 2% bude mít přirozenou vodící linii tvořenu stěnami okolních domů. Podélné sklony chodníků nepřekročí 8,33%. Vyrovnání mezi chodníkem, vjezdy a místy pro přecházení je řešeno rampou s max. sklonem 12,5%.

Místa pro přecházení mají podél snížené silniční obruby (max. 20 mm nad vozovku) vložen varovný pás a s odsazením také signální pás dotažený k přirozené vodící linii. Některá místa mají (z důvodu délky přecházení nebo nedostatečné délky signálních pásů) na vozovce vyznačenu vodící linii přechodu (nástřík bílé pásy v celkové šířce 550 mm, osová návaznost na osy signálních pásů).

Podél komunikace bude vybudováno 21 stání + 3 stání pro osoby se sníženou schopností pohybu a orientace. Z vyhrazených ZTP míst bude zajištěn přímý přístup na chodník přes sníženou obrubu s vloženým varovným pásem.

V místě, kde chodník bude příležitostně využíván pro krátkodobé parkování vozidel zásobování, bude chodníková plocha v délce 15 m bezbariérově snížena a podél snížené obruby bude vložen varovný pás. Pro zabezpečení bezbariérového průchodu musí být ponechán volný průchozí prostor min. 90 cm podél stěny objektu, příp. zabráněno osobě ZTP po dobu zásobování objektu vstoupit na tento chodník.

Pro varovné pásy šířky 400 mm (podél snížené obruby až do převýšení 80 mm nad vozovku) a signální pásy šířky 800mm bude použita reliéfní kontrastní dlažba s lemováním hladkou dlažbou pro zajištění hmatového kontrastu dle požadavku TN TZÚS.

Z hlediska stavebního zákona se jedná o novostavbu a změnu dokončené stavby.

Z hlediska plnění obecných požadavků na výstavbu dle § 149 jde o stavbu dle bodu 1. pozemních komunikací a veřejných prostranství.

K předložené dokumentaci nemáme připomínky.

Závěr: Předložená projektová dokumentace splňuje požadavky na přístupnost. Veškerá opatření, stavební detaily, bezbariérové prvky včetně materiálů vybraných stavebních výrobků doporučujeme v dokumentaci pro provedení stavby předložit k odsouhlasení.

K povolení záměru nemáme námitek. Realizace bezbariérových prvků bude prověřena při závěrečné kontrolní prohlídce stavby.

S pozdravem

Barbora Marenčáková

Digitálně podepsal Barbora
Marenčáková
Datum: 2025.01.27 17:02:37 +01'00'

Ing. Barbora Marenčáková, odborný konzultant

Adr. střediska: , Frýdek-Místek

mob. 732 23 84 54, barboramarencakova@seznam.cz

Činnost je realizována za podpory



MINISTERSTVO
PRO MÍSTNÍ
ROZVOJ ČR

Sekce majetková Ministerstva obrany
odbor ochrany územních zájmů a státního odborného dozoru
Tychonova 1, Praha 6, PSČ 160 01, datová schránka hjyaavk

Čj. MO 52455/2025-1322
Sp.zn. 190306/2025-1322/OÚZBR

Brno 16. ledna 2025

DOPRAPLAN s.r.o.
Přemyslovců 462/6
709 00 Ostrava - Mariánské Hory

Závazné stanovisko dotčeného orgánu
Rekonstrukce MK ul. Božkova, Český Těšín, k.ú. Český Těšín

Ministerstvo obrany, sekce majetková, odbor ochrany územních zájmů a státního odborného dozoru ve smyslu ustanovení § 36 v kontinuitě na § 317 odst. 2 a § 334a zákona č. 283/2021 Sb., stavební zákon, ve znění pozdějších předpisů (dále jen „stavební zákon“), jako věcně a místně příslušný ve smyslu zákona č. 222/1999 Sb., o zajišťování obrany České republiky, ve znění pozdějších předpisů (dále jen „zákon o zajišťování obrany ČR“), a v souladu s Rozkazem ministryně obrany č. 27/2024 - Zabezpečení územního plánování v působnosti MO, v platném znění, **vydává**

souhlasné závazné stanovisko

k záměru opravy místní komunikace ul. Božkova v k.ú. Český Těšín tak, jak byl doložen v písemné a grafické dokumentaci.

Odůvodnění:

Ministerstvo obrany ve smyslu ustanovení § 36 v kontinuitě na § 317 odst. 2 a § 334a zákona č. 283/2021 Sb., stavebního zákona a zákona o zajišťování obrany ČR provedlo po obdržení vaší žádosti o vydání závazného stanoviska dotčeného orgánu vyhodnocení předloženého záměru, prověřilo evidenci technické infrastruktury v jeho vlastnictví. Odbor ochrany územních zájmů a státního odborného dozoru Sekce majetkové Ministerstva obrany neeviduje inženýrské sítě a podzemní telekomunikační vedení, které by byly s daným stavebním záměrem v kolizi.

Daný stavební záměr je lokalizován v územích vymezených Ministerstvem obrany u stavebních úřadů. Tato vymezená území Ministerstva obrany jsou shodná s údaji o území poskytovanými Ministerstvem obrany pro ÚAP a jejich součástí jsou podrobné specifikace podmínek ve vymezeném území Ministerstva obrany a zákonná určení. Po posouzení stavebního záměru odbornými složkami Ministerstvo obrany konstatuje, že předložený stavební záměr není v rozporu se zájmy Ministerstva obrany a nekoliduje s ochranou zájmů Ministerstva obrany (viz ÚAP - jev 119).

Realizace stavebního záměru provedená v souladu s předloženou projektovou dokumentací neohrozí naplnění veřejného zájmu na zajištění obrany a bezpečnosti státu.

Toto závazné stanovisko Ministerstva obrany je platné 2 roky a musí být vyžádáno znovu, nebude-li během této doby stavba zahájena nebo dojde-li ke změnám v umístění, výšce nebo rozsahu stavby.

Kontaktní osoba: Mgr. Klára Zifčáková, tel. 973 445 787

Mgr. Klára Zifčáková
ministerský rada
oddělení ochrany územních zájmů
podepsáno elektronicky

Doručenka datové zprávy

Předmět: Rekonstrukce MK ul. Božkova, Český Těšín, k.ú. Český Těšín
ID zprávy: 1465508605
Typ zprávy: Veřejná datová zpráva
Stav zprávy: Doručená
Datum a čas doručení: 23.1.2025 v 09:29:02

Odesílatel: Ministerstvo obrany, Tychonova 221/1, Hradčany, 16000 Praha 6, CZ
ID schránky: hjyaavk
Typ schránky: Orgán veřejné moci
Odesílající osoba: Administrátor

Adresát: DOPRAPLAN s.r.o., Přemyslovců 462/6, Mariánské Hory, 70900 Ostrava, CZ
ID schránky: 2u33ihb
Typ schránky: Právnícká osoba

Zmocnění: 0/0 Sb.
Naše čís. jednací: MO 52455/2025-1322
Naše spisová zn.: SpMO 726/2025-1322
Vaše čís. jednací: Nežadáno
Vaše spisová zn.: Nežadáno
K rukám: Nežadáno
Do vlastních rukou: Ne
Zakázáno doručení fikcí: Ne

Události zprávy:

16.1.2025 v 07:30:59 EV0: Datová zpráva byla podána.
16.1.2025 v 07:30:59 EV5: Datová zpráva byla dodána do datové schránky příjemce. Je-li příjemcem datové zprávy orgán veřejné moci vystupující v postavení orgánu veřejné moci, byla datová zpráva tímto okamžikem doručena.
23.1.2025 v 09:29:02 EV11: Přihlásila se oprávněná osoba ve smyslu § 8, odst. 1 až 4 zákona č. 300/2008 Sb., v platném znění. Datová zpráva je nyní doručena. Případné dřívější datum doručení fikcí nebo doručení dodáním do schránky orgánu veřejné moci není dotčeno.

Váš dopis zn.:

Ze dne: 10.01.2025

DOPRAPLAN s.r.o.

Přemyslovců 6/462

70900 Ostrava 9

Naše č.j.: POD/690/2025

Spis. zn.: 923.2_10

Vyřizuje: Ing. Irena Kozlíková

Tel.: 596657271

E-mail: irena.kozlikova@pod.cz

Datum: 24.01.2025

Rekonstrukce MK ul. Božkova, Český Těšín – stanovisko správce povodí

Požádali jste nás o stanovisko k PD SP a DSP - dokumentaci pro povolení záměru a pro provádění stavby.

Předmětem je rekonstrukce místní komunikace včetně chodníků, bude jí přecházet oprava revizních šachet kanalizace, nové propojení kanalizačních přípojek, výměna nadloží nad potrubím stávajících stok kanalizace.

Odvodnění komunikace je zachováno stávajícím způsobem uličními vpustmi do jednotné kanalizace.

Jako správce povodí (§ 54 zákona č. 254/2001 Sb. o vodách v platném znění) k Vaší žádosti vydáváme k předložené projektové dokumentaci následující stanovisko:

Stavba neleží v blízkosti toku, nachází se v záplavovém území stoleté vody toku Olše.

Záplavové území vodního toku Olše v úseku ř. km 34,800 až 37,950, ve smyslu § 66 Zákona o vodách č. 254/2001 Sb., bylo v zájmovém úseku stanoveno Krajským úřadem Moravskoslezského kraje dne 21.07.2014 s č. j. MSK 71310/2014.

*Z hlediska správce povodí **nemáme** k záměru připomínek a jeho realizace je možná.*

Investor si musí být rizika záplav vědom s tím, že za případné povodňové škody naše organizace nenese zodpovědnost.

Stavba je navržena v povodí vodního útvaru HOD_0790 Olše od toku Ropičanka po odbočení státní hranice. Ekologický potenciál tohoto útvaru byl vyhodnocen jako střední. U vodního útvaru se předpokládá nedosažení dobrého chemického stavu. Celkový stav tohoto útvaru byl vyhodnocen jako nevyhovující. Správce povodí posoudil vliv záměru "Rekonstrukce MK ul. Božkova, Český Těšín" na stav a potenciál útvarů povrchových vod a na stav útvarů podzemních vod podle "Metodického pokynu k posouzení možnosti vlivu záměru na stav dotčených vodních útvarů, MZe a MŽP, 02/2018". Z hlediska zájmů daných platným Národním plánem povodí Odry a Plánem dílčího povodí Horní Odry (ustanovení § 24 až § 26 vodního zákona) je uvedený záměr možný, protože lze předpokládat, že záměrem nedojde ke zhoršení chemického stavu a ekologického potenciálu dotčených útvarů povrchových vod a chemického stavu a kvantitativního stavu útvarů podzemních vod, a že nebude znemožněno dosažení jejich dobrého potenciálu.

Toto hodnocení vychází z posouzení souladu daného záměru s výše uvedenými platnými dokumenty.

Záměr je v souladu s Plánem pro zvládání povodňových rizik v povodí Odry.

Platnost tohoto stanoviska je dva roky od data vydání.

Elektronický podpis: 27.1.2025

Certifikát autora podpisu:

Jméno: Ing. Lukáš Pavlas

Vydal: PostSignum Qualified CA 4

Platnost do: 11.10.2025 09:39 +02:00

Ing. Lukáš Pavlas
vedoucí odboru
vodohospodářských koncepcí a informací

Doručenka datové zprávy

Předmět: vyjádření k povolení „Rekonstrukce MK ul. Božkova, Český Těšín“
ID zprávy: 1471097462
Typ zprávy: Poštovní datová zpráva
Stav zprávy: Doručená
Datum a čas doručení: 27.1.2025 v 13:20:10

Odesílatel: Povodí Odry, státní podnik, Varenská 3101/49, Moravská Ostrava, 70200 Ostrava, CZ
ID schránky: wwit8gq
Typ schránky: Právnícká osoba
Odesílající osoba: Administrátor

Adresát: DOPRAPLAN s.r.o., Přemyslovců 462/6, Mariánské Hory, 70900 Ostrava, CZ
ID schránky: 2u33ihb
Typ schránky: Právnícká osoba

Zmocnění: 0/0 Sb.
Naše čís. jednací: POD/690/2025
Naše spisová zn.: Nezařadeno
Vaše čís. jednací: Nezařadeno
Vaše spisová zn.: Nezařadeno
K rukám: Nezařadeno
Do vlastních rukou: Ne

Události zprávy:

27.1.2025 v 12:00:34 EV0: Datová zpráva byla podána.
27.1.2025 v 12:00:34 EV5: Datová zpráva byla dodána do datové schránky příjemce.
27.1.2025 v 13:20:10 EV11: Přihlásila se oprávněná osoba ve smyslu § 8, odst. 1 až 4 zákona č. 300/2008 Sb., v platném znění. Datová zpráva je nyní doručena. Případné dřívější datum doručení fikcí není dotčeno.
